

# Récépissé de DT Récépissé de DICT

Au titre du chapitre IV du titre V du livre V (partie réglementaire) du Code de l'environnement  
et de la section 12 du chapitre IV du titre III du livre V de la 4<sup>ème</sup> partie (partie réglementaire) du Code du travail

(Annexe 2 de l'arrêté du 15 février 2012 modifié - NOR : DEVP1116359A)

## Destinataire

Récépissé de DT  
Récépissé de DICT  
Récépissé de DT/DICT  
conjointe

### Dénomination :

Complément / Service :

Numéro / Voie :

Lieu-dit / BP :

Code Postal / Commune :

Pays :

## Coordonnées de l'exploitant

Raison sociale :

Personne à contacter :

Numéro / Voie :

Lieu-dit / BP :

Code Postal / Commune :

Tél. :

Fax :

N° consultation du téléservice :

Référence de l'exploitant :

N° d'affaire du déclarant :

Personne à contacter (déclarant) :

Date de réception de la déclaration :

Commune principale des travaux :

Adresse des travaux prévus :

## Éléments généraux de réponse

Les renseignements que vous avez fournis ne nous permettent pas de vous répondre. La déclaration est à renouveler. Précisez notamment :

Les réseaux/ouvrages que nous exploitons ne sont pas concernés au regard des informations fournies. Distance > à : \_\_\_\_\_ m

Il y a au moins un réseau / ouvrage concerné de catégorie (voir liste des catégories au verso) : \_\_\_\_\_. Autres informations :

## Modification ou extension de nos réseaux / ouvrages

Modification ou extension de réseau/ouvrage envisagée dans un délai inférieur à 3 mois :

Réalisation de modifications en cours sur notre réseau/ouvrage.

Veuillez contacter notre représentant :

Tél. :

NB : Si nous avons connaissance d'une modification du réseau/ouvrage dans le délai maximal de 3 mois à compter de la consultation du téléservice, nous vous en informons.

## Emplacement de nos réseaux / ouvrages

Plans joints :	Références :	Echelle <sup>(1)</sup> :	Date d'édition <sup>(1)</sup> :	Sensible :	Prof. régl. mini <sup>(1)</sup> :	Matériau réseau <sup>(1)</sup> :
NB : La classe de précision A, B ou C figure dans les plans.			___ / ___ / ___		_____ cm	
			___ / ___ / ___		_____ cm	

Réunion sur chantier pour localisation du réseau/ouvrage : Date retenue d'un commun accord : \_\_\_ / \_\_\_ / \_\_\_ à \_\_\_ h \_\_\_

ou Prise de RDV à l'initiative du déclarant (date du dernier contact non conclusif : \_\_\_ / \_\_\_ / \_\_\_)

Votre projet doit tenir compte de la servitude protégeant notre ouvrage.

(cas d'un récépissé de DT) Vous devez prévoir des investigations complémentaires à notre charge (hors cas d'exemption prévus dans la réglementation) <sup>(2)</sup>

Des branchements non cartographiés sont présents. Ils sont soit pourvus d'affleurants visibles et rattachés à un réseau principal souterrain identifié dans les plans joints, soit munis de dispositifs automatiques supprimant tout risque en cas d'endommagement <sup>(2)</sup>

(1) : facultatif si l'information est fournie sur le plan joint (2) : pour les tronçons et branchements non cartographiés en classe A, prévoir des clauses techniques et financières particulières dans le marché

## Recommandations de sécurité

Les recommandations techniques spécifiques suivantes sont à appliquer, en fonction des risques liés à l'utilisation des techniques de travaux employées :

Rubriques du guide technique relatives à des ouvrages ou travaux spécifiques :

Pour les exploitants de lignes électriques : si la distance d'approche a été précisée, la mise hors tension est : possible impossible

Mesures de sécurité à mettre en œuvre :

## Dispositifs importants pour la sécurité :

## Cas de dégradation d'un de nos ouvrages

En cas de dégradation d'un de nos ouvrages, contactez nos services au numéro de téléphone suivant : \_\_\_\_\_

Pour toute anomalie susceptible de mettre en cause la sécurité au cours du déroulement du chantier, prévenir le service départemental d'incendie et de secours (par défaut le 18 ou le 112) : \_\_\_\_\_

## Responsable du dossier

Nom :

Désignation du service :

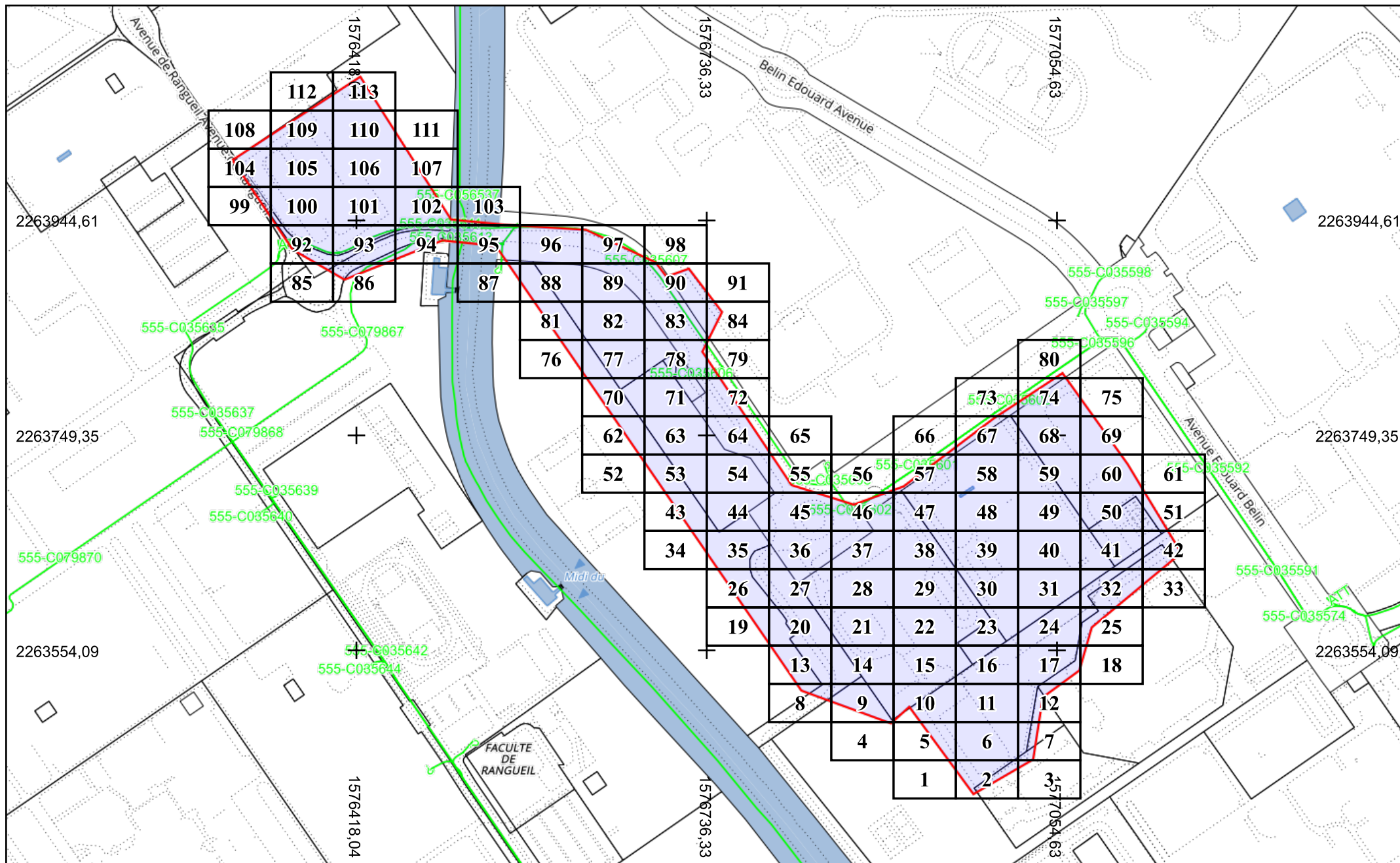
Tél. :


## Signature de l'exploitant ou de son représentant

Nom du signataire :

Signature :

Date : \_\_\_ / \_\_\_ / \_\_\_ Nombre de pièces jointes, y compris les plans : \_\_\_\_\_





vers folio 6

1576976,82

1576990,97

1577005,12

2263445,61

+

+

+

2263445,61

25

2263436,93

+

+

+

2263436,93

21

2263428,25

+

+

+

2263428,25

1576976,82

1576990,97

1577005,12



vers folio 7

1577033,41

1577047,56

1577061,70

2263445,61

+

+

+

2263445,61

2263436,93

+

+

+

2263436,93

2263428,25

+

+

+

2263428,25

1577033,41

1577047,56

1577061,70



vers folio 9

1576863,65

1576877,80

1576891,94

2263480,32

+

+

+

2263480,32

2263471,64

+

+

+

2263471,64

2263462,97

+

+

+

2263462,97

1576863,65

1576877,80

1576891,94

vers folio 5

vers folio 4

vers folio 6

vers folio 10

vers folio 1



2263480,32

2263471,64

2263462,97

1576920,24



1576920,24

1576934,38



1576934,38

1576948,53

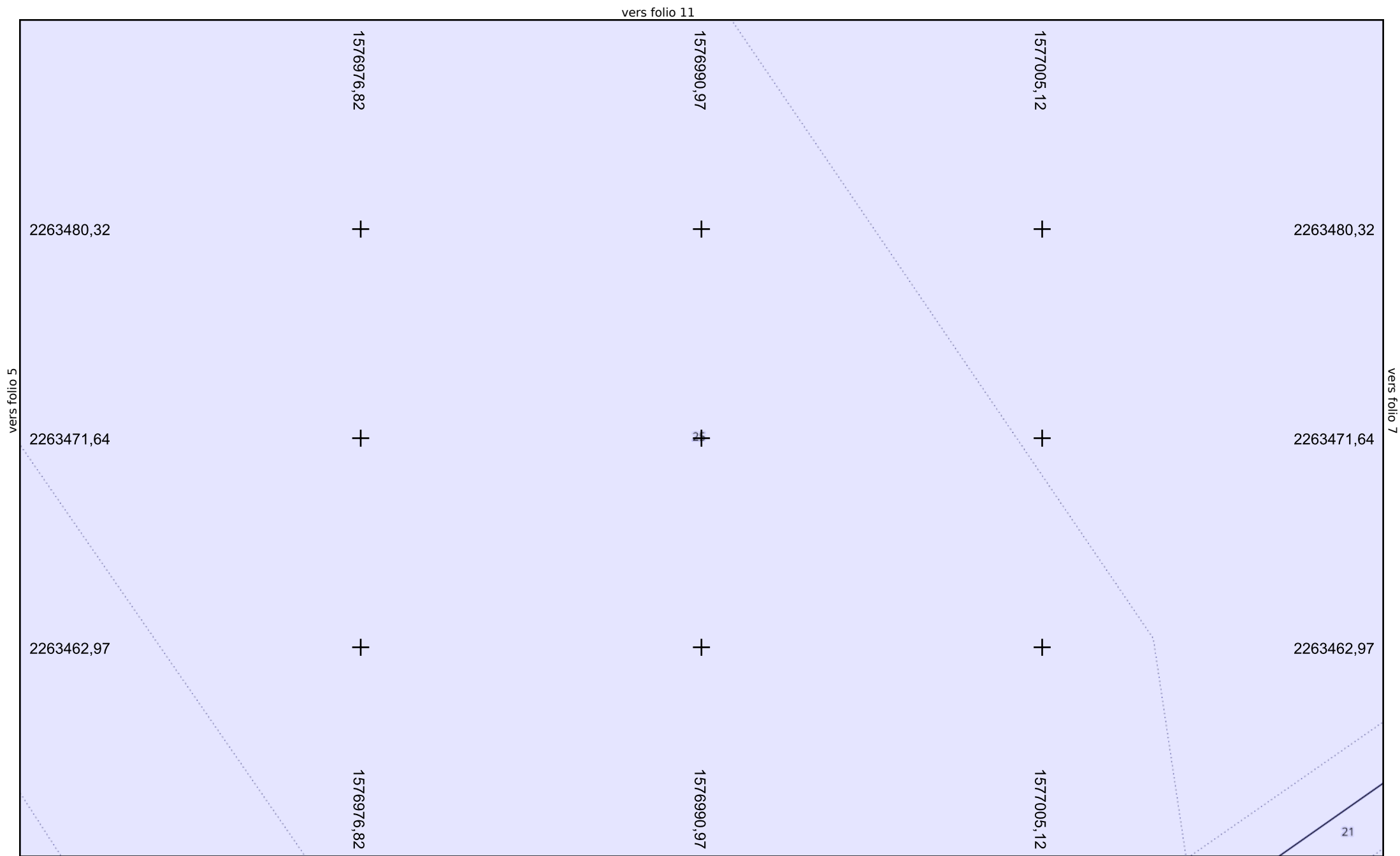


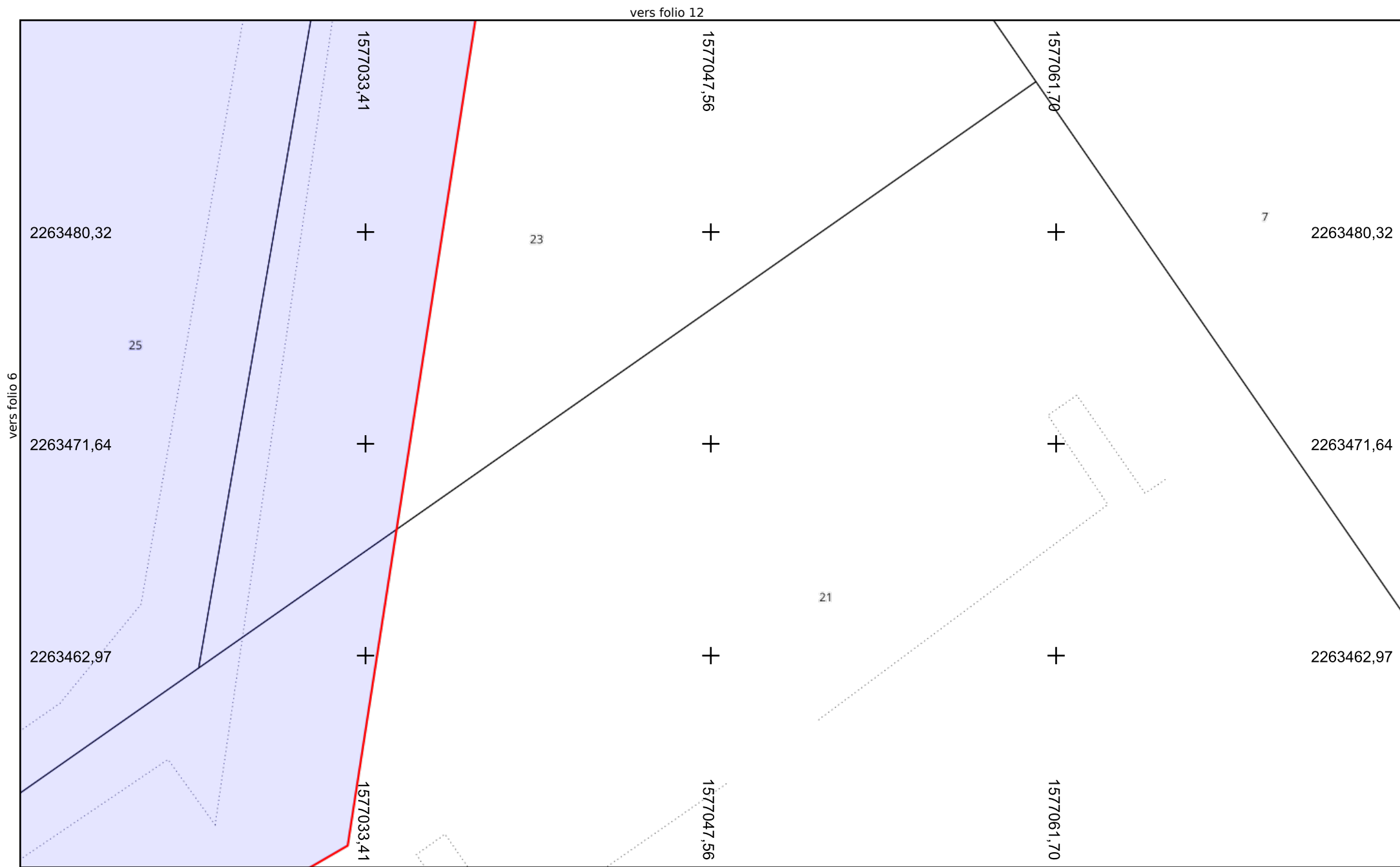
1576948,53

2263480,32

2263471,64

2263462,97





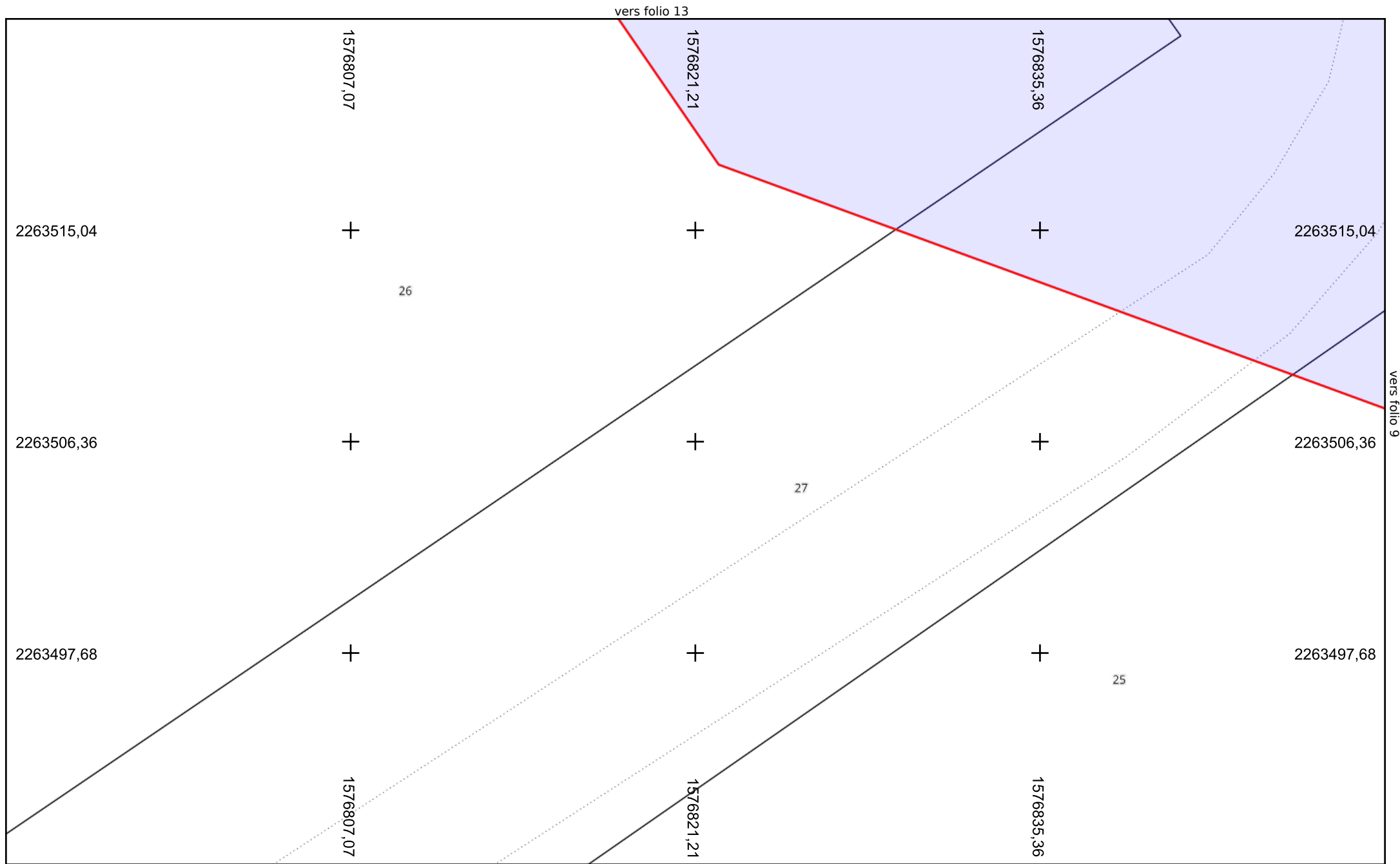
Génie civil numérique Toulouse Métropole

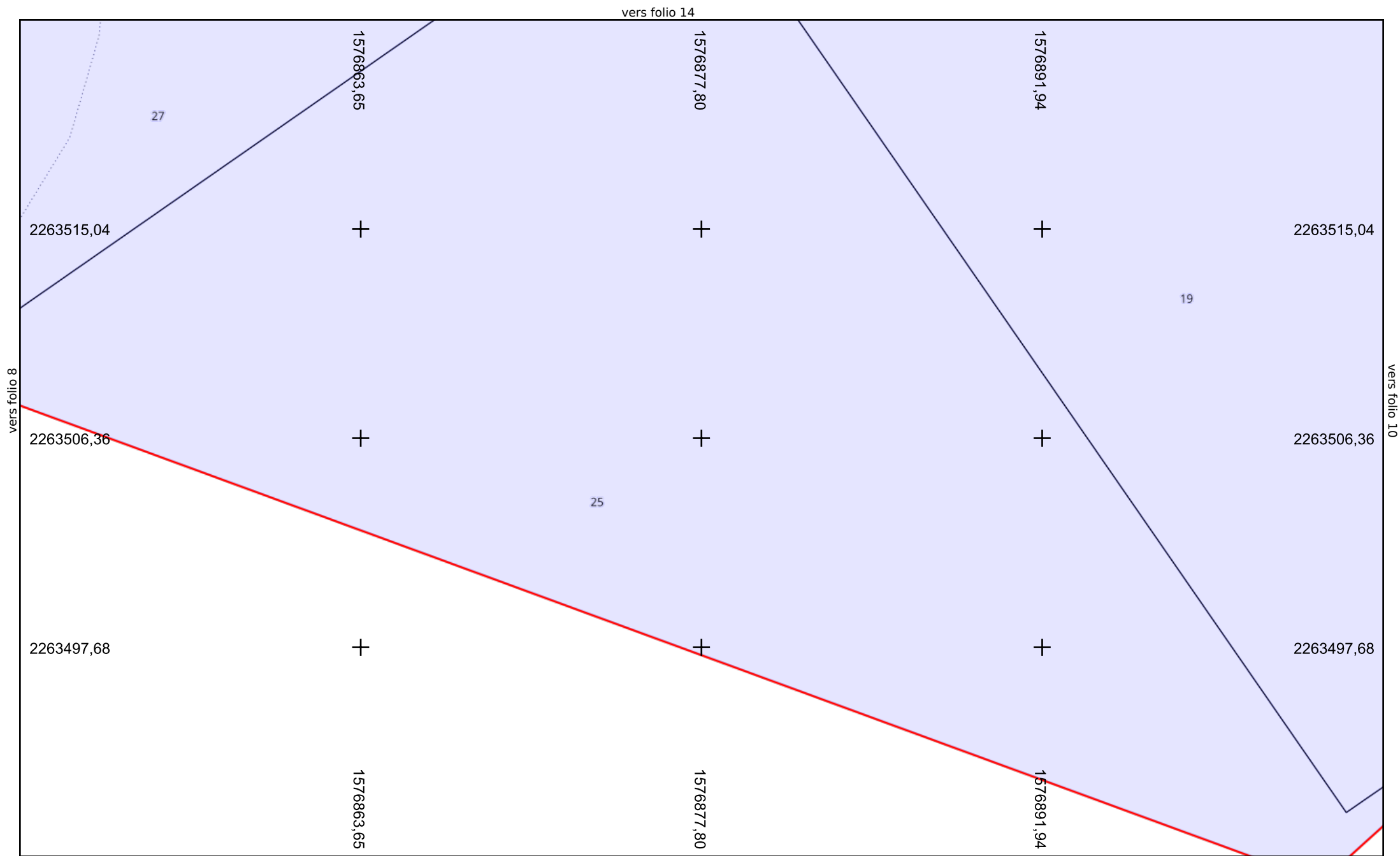
Coffret		Platane	
Chambre		Autre arbre	

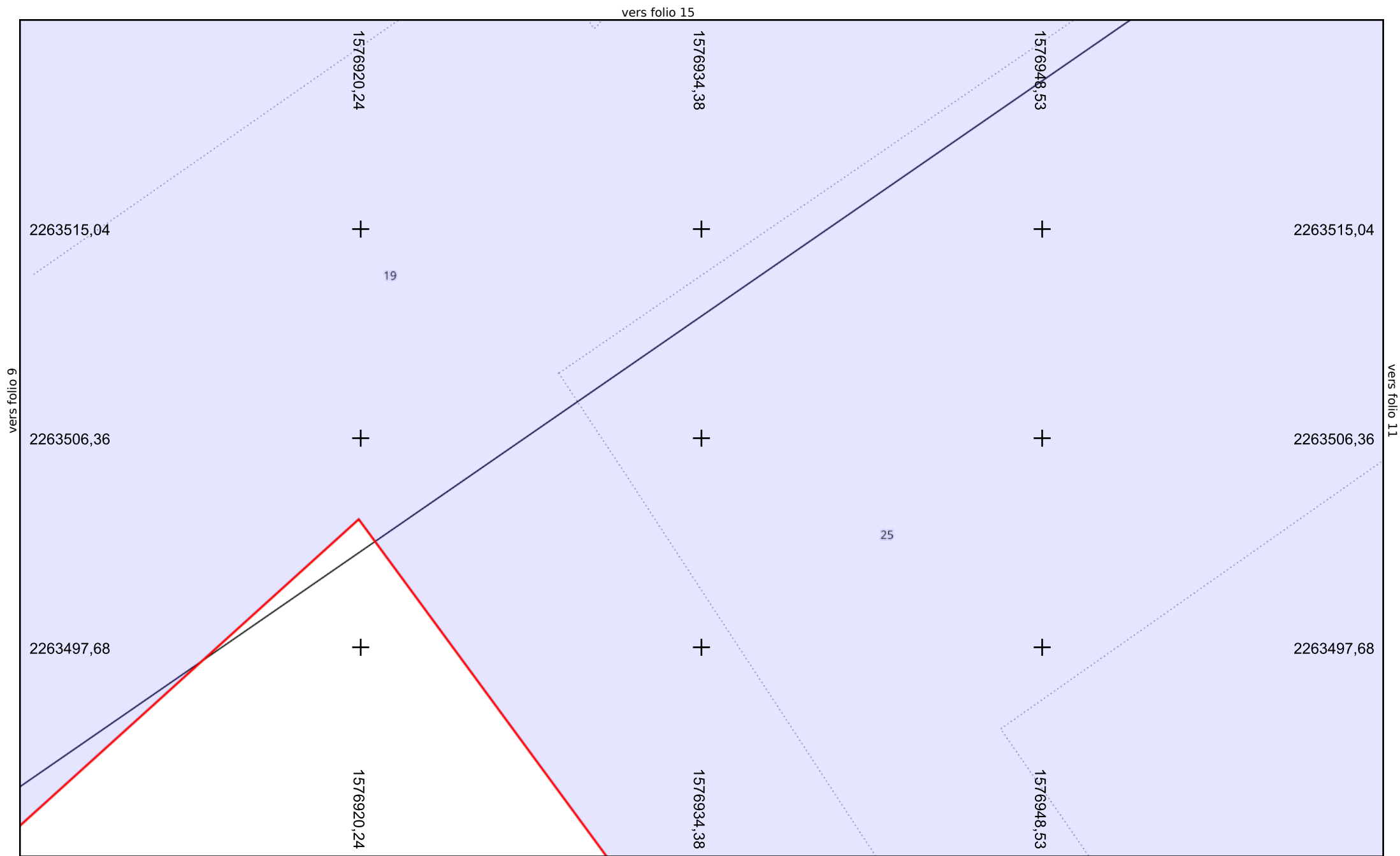
Échelle : 1:200 --- Plan généré le : 22/12/2025 - 16:50:42  
Numéro de consultation : 2025122203612D6A  
Adresse : Av. du Colonel Roche, 31000 TOULOUSE  
Format d'impression : A4 Paysage

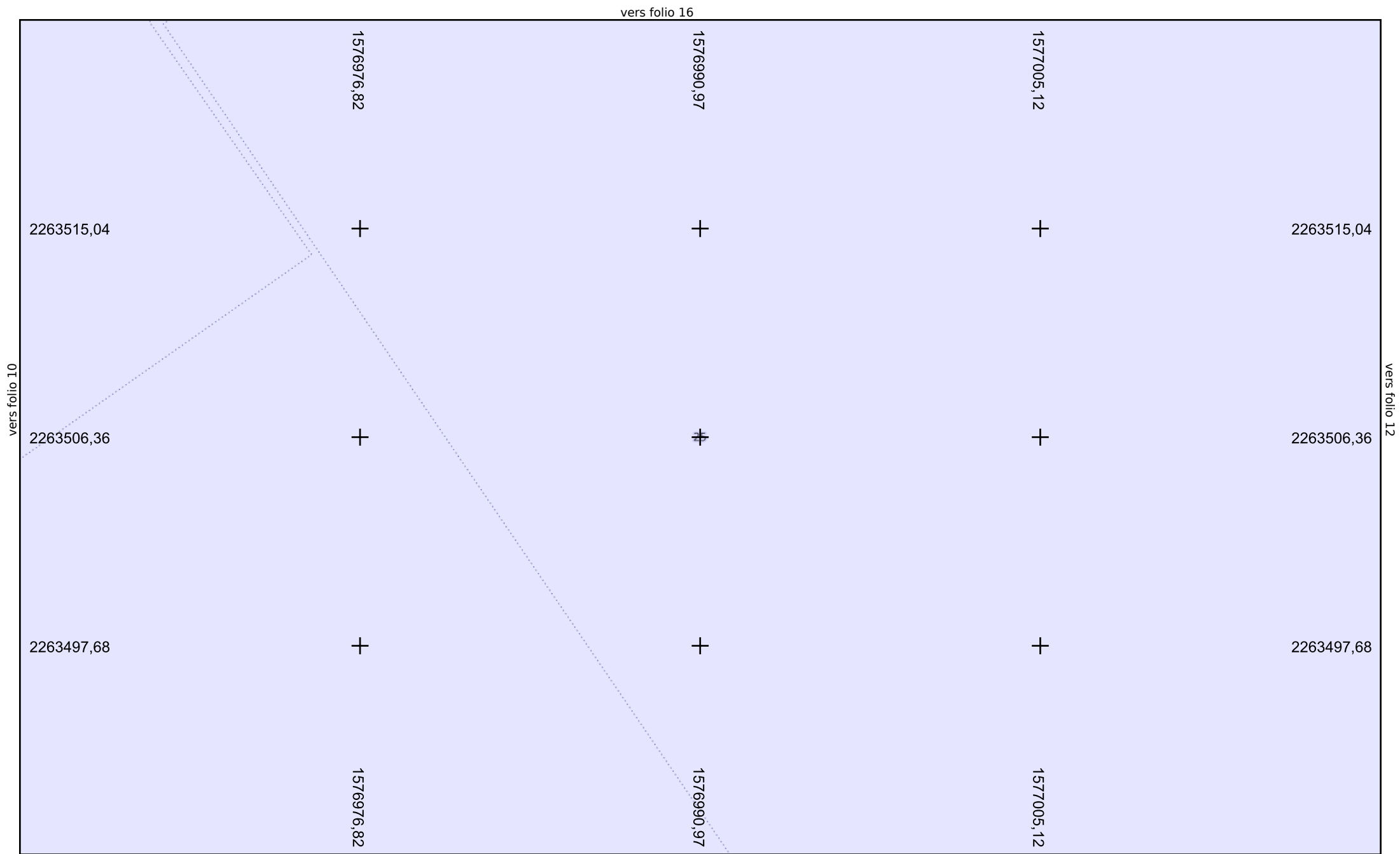
**Folio 7**

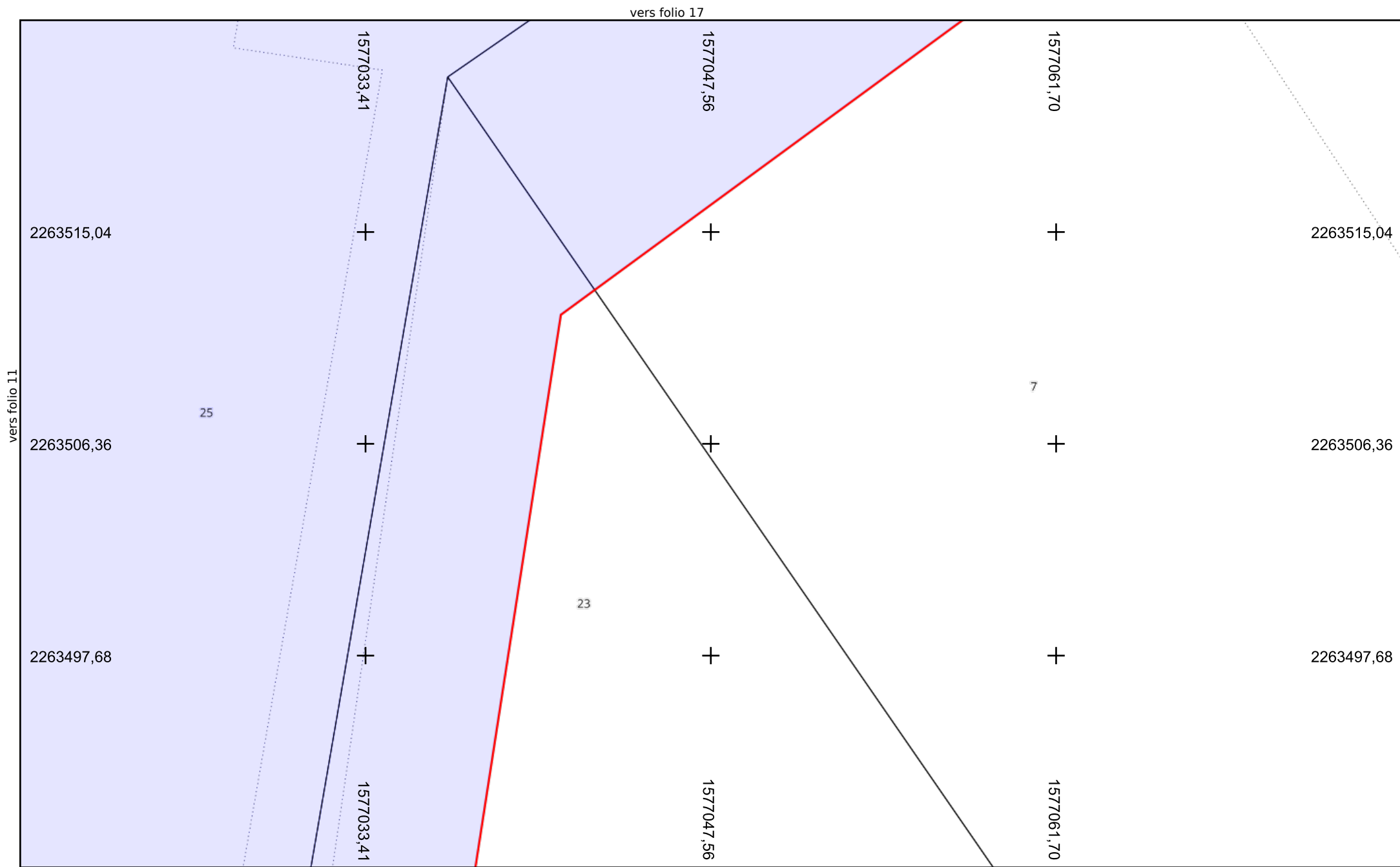
Classe de précision : B	Catégorie réseau : FO (MGR-IN)	Carroyage : RGF93/CC43 - EPSG:3943
-------------------------	--------------------------------	------------------------------------

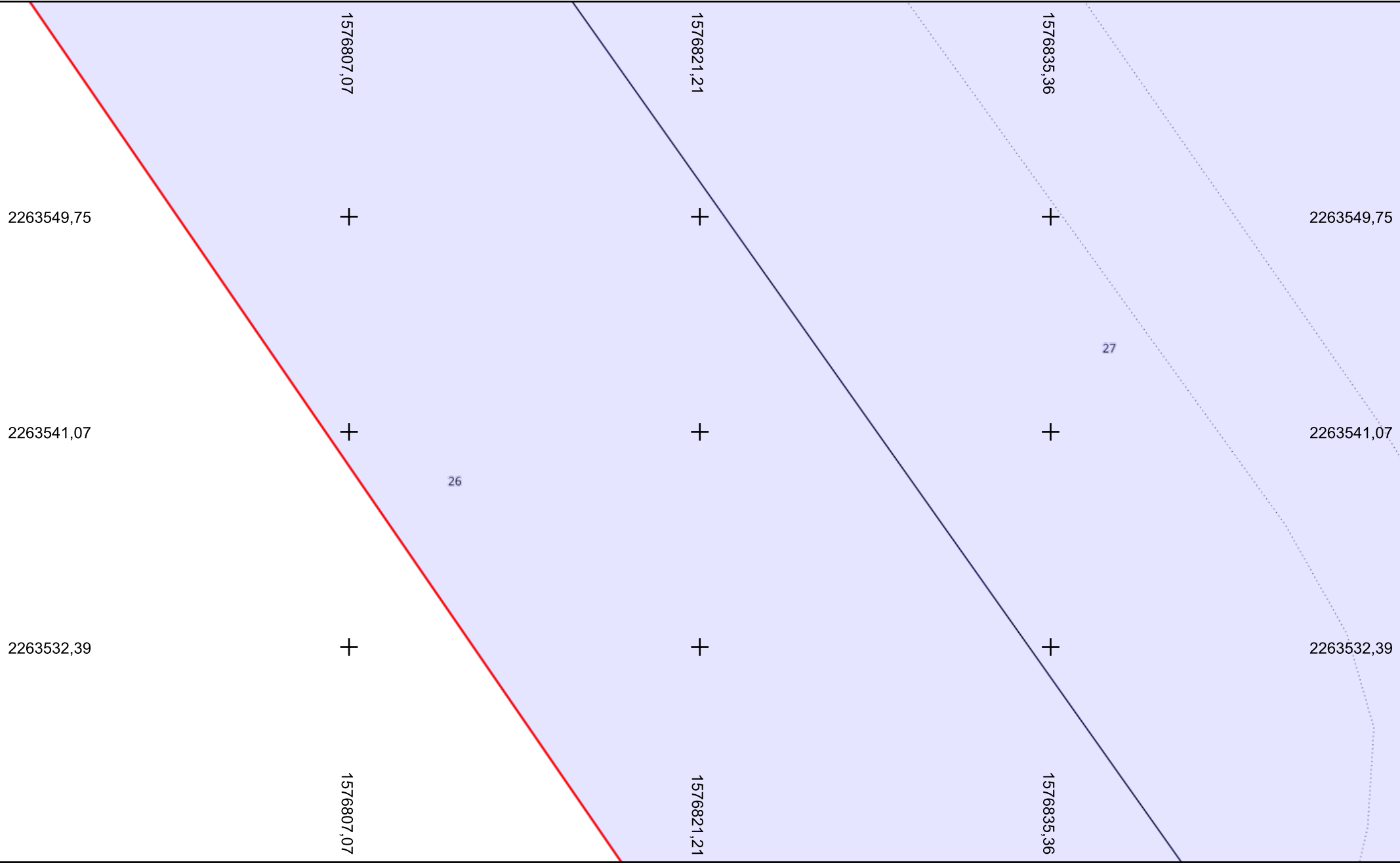


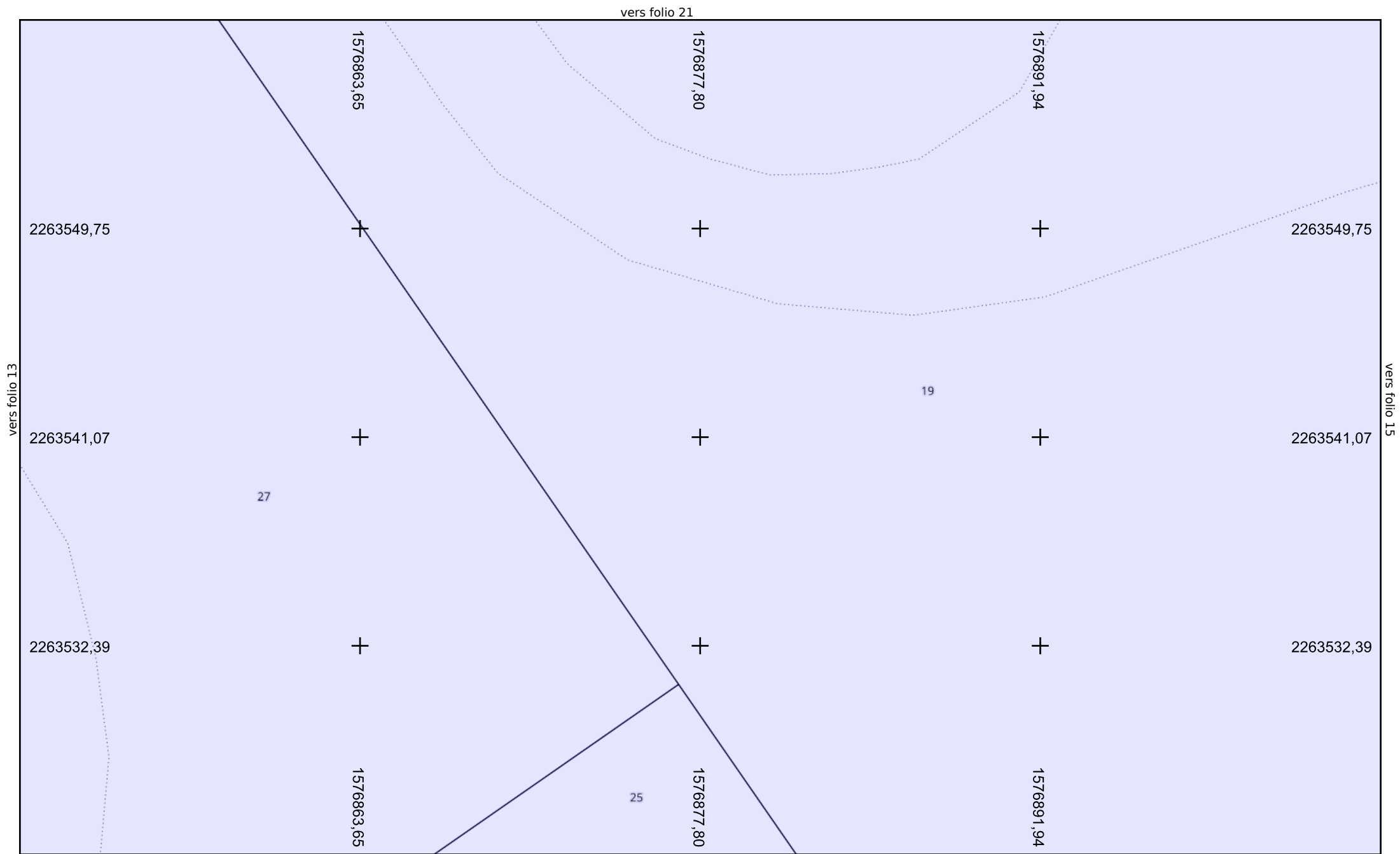


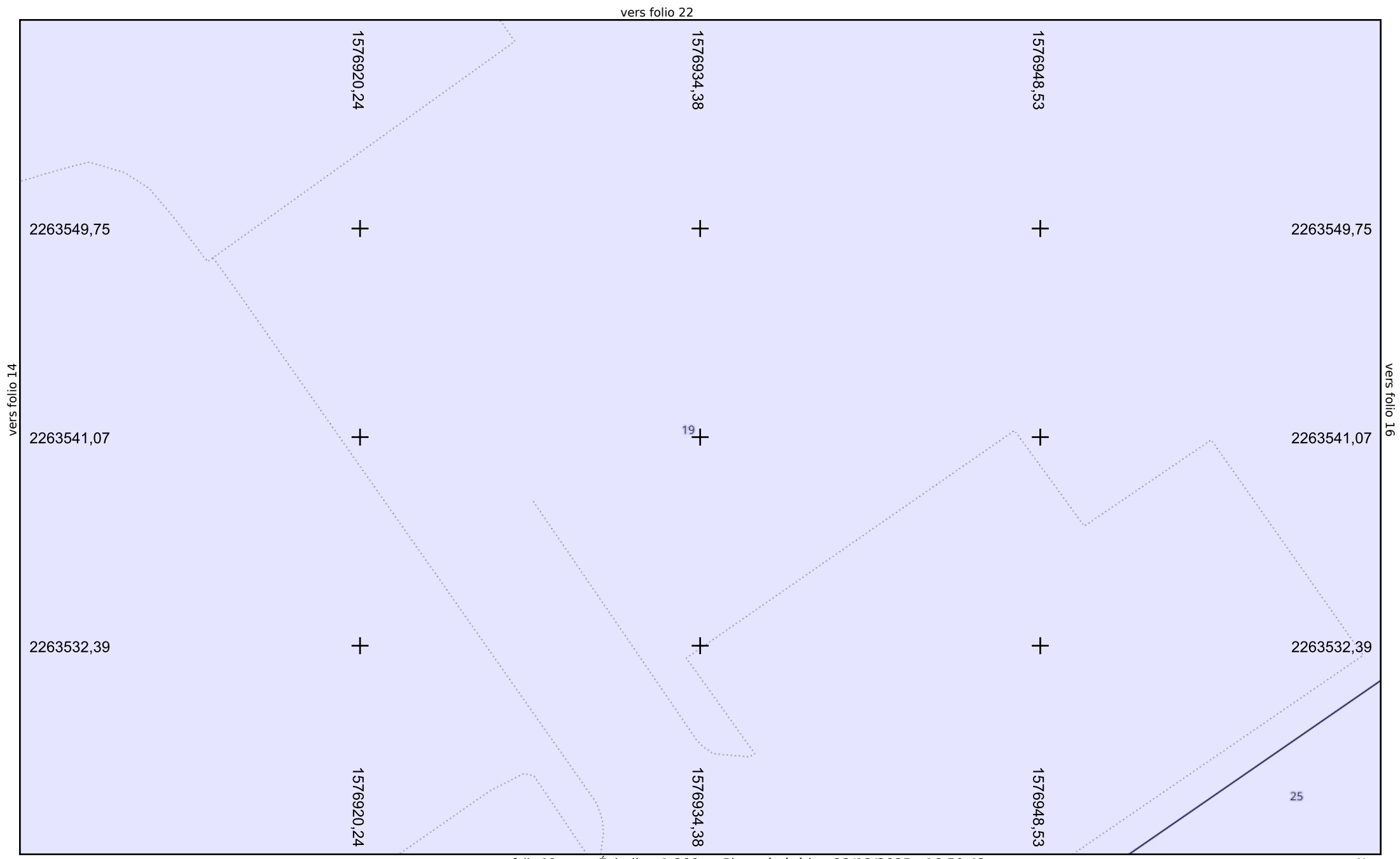












Génie civil numérique Toulouse Métropole

Coffret		Platane	
Chambre		Autre arbre	

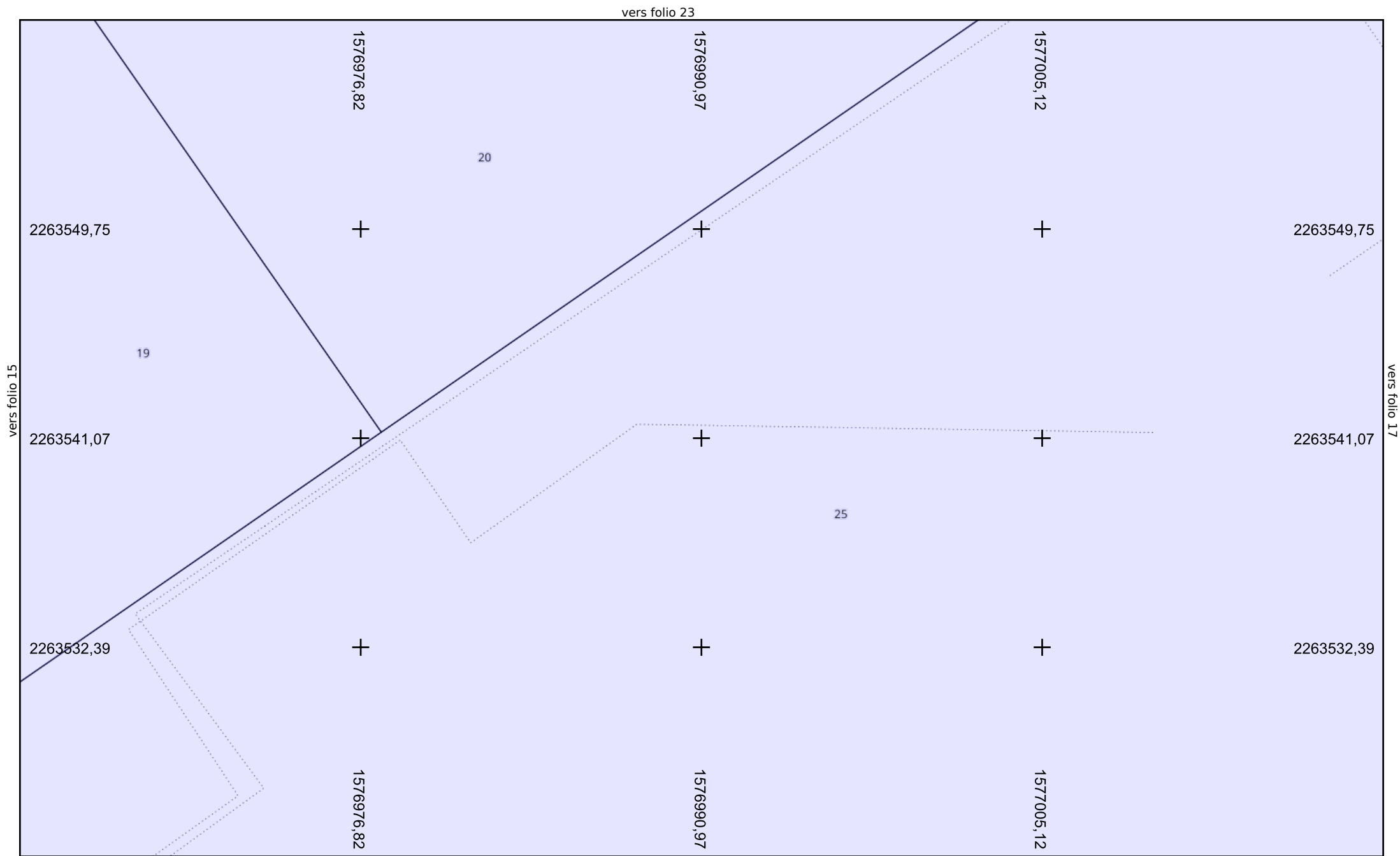
vers folio 10

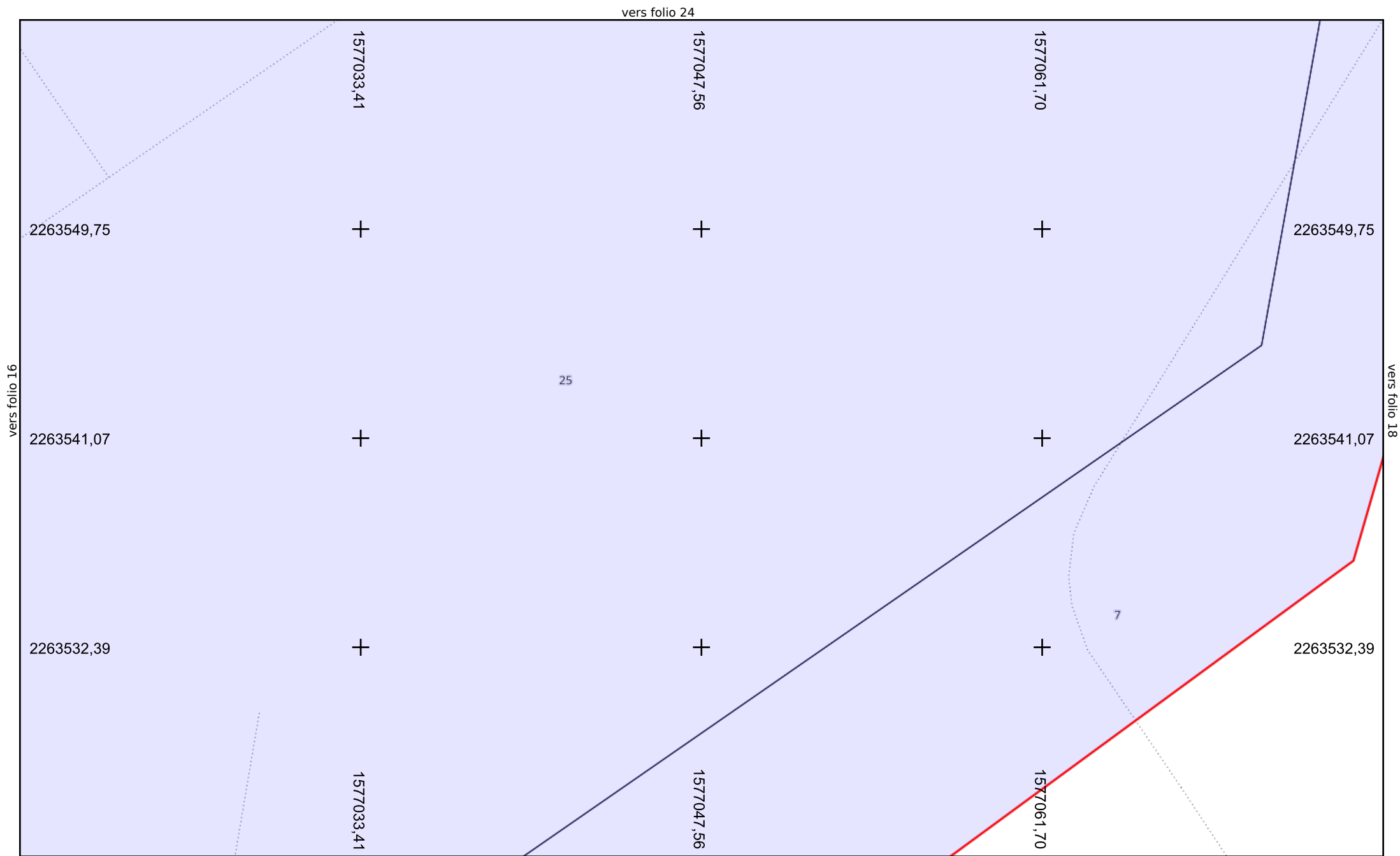
Échelle : 1:200 --- Plan généré le : 22/12/2025 - 16:50:42  
Numéro de consultation : 2025122203612D6A  
Adresse : Av. du Colonel Roche, 31000 TOULOUSE  
Format d'impression : A4 Paysage

**Folio 15**



Classe de précision : B	Catégorie réseau : FO (MGR-IN)	Carroyage : RGF93/CC43 - EPSG:3943
-------------------------	--------------------------------	------------------------------------





vers folio 25

1577089,99

1577104,14

1577118,29

2263549,75

+

+

+

2263549,75

2263541,07

+

+

+

2263541,07

2263532,39

+

+

+

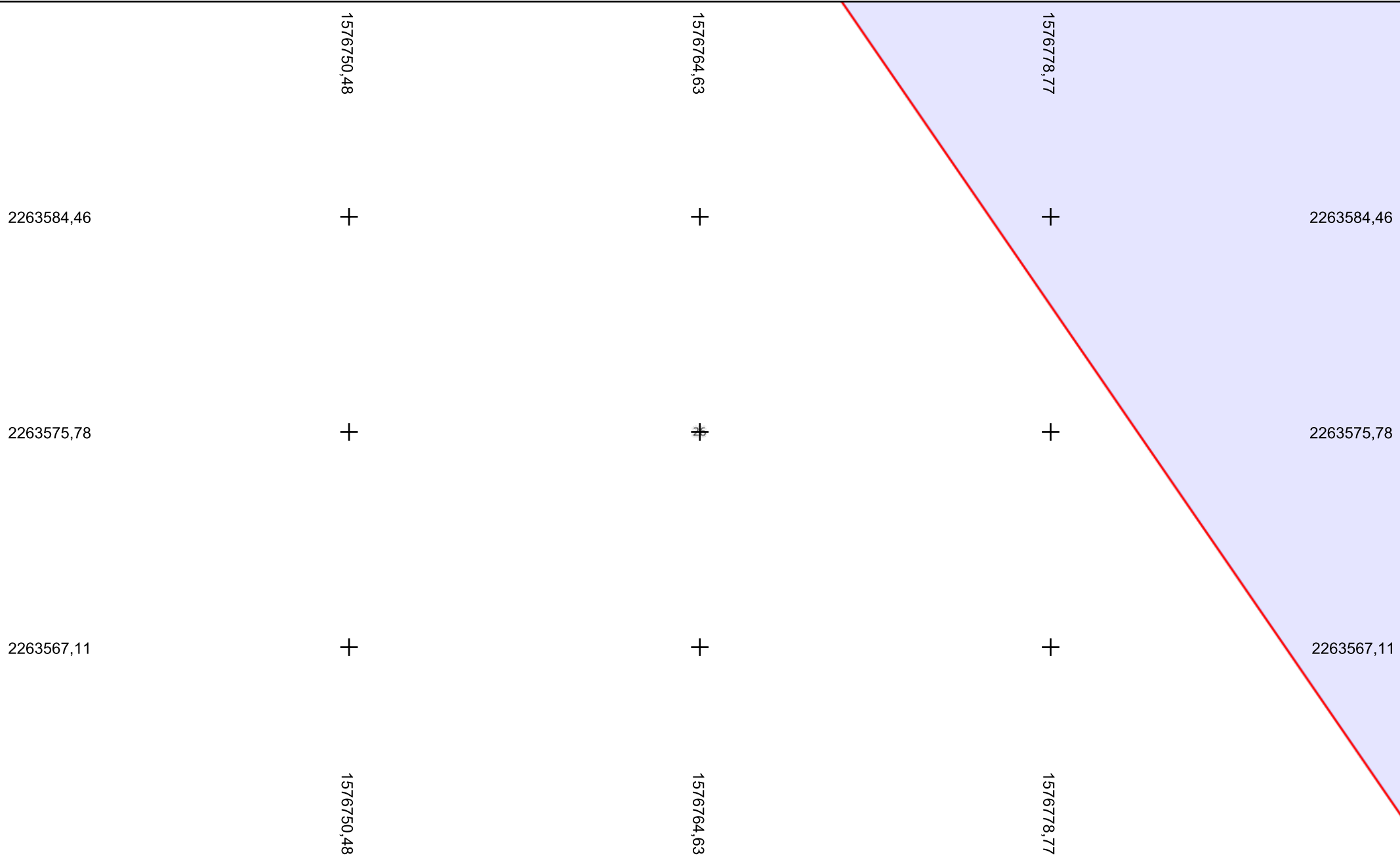
2263532,39

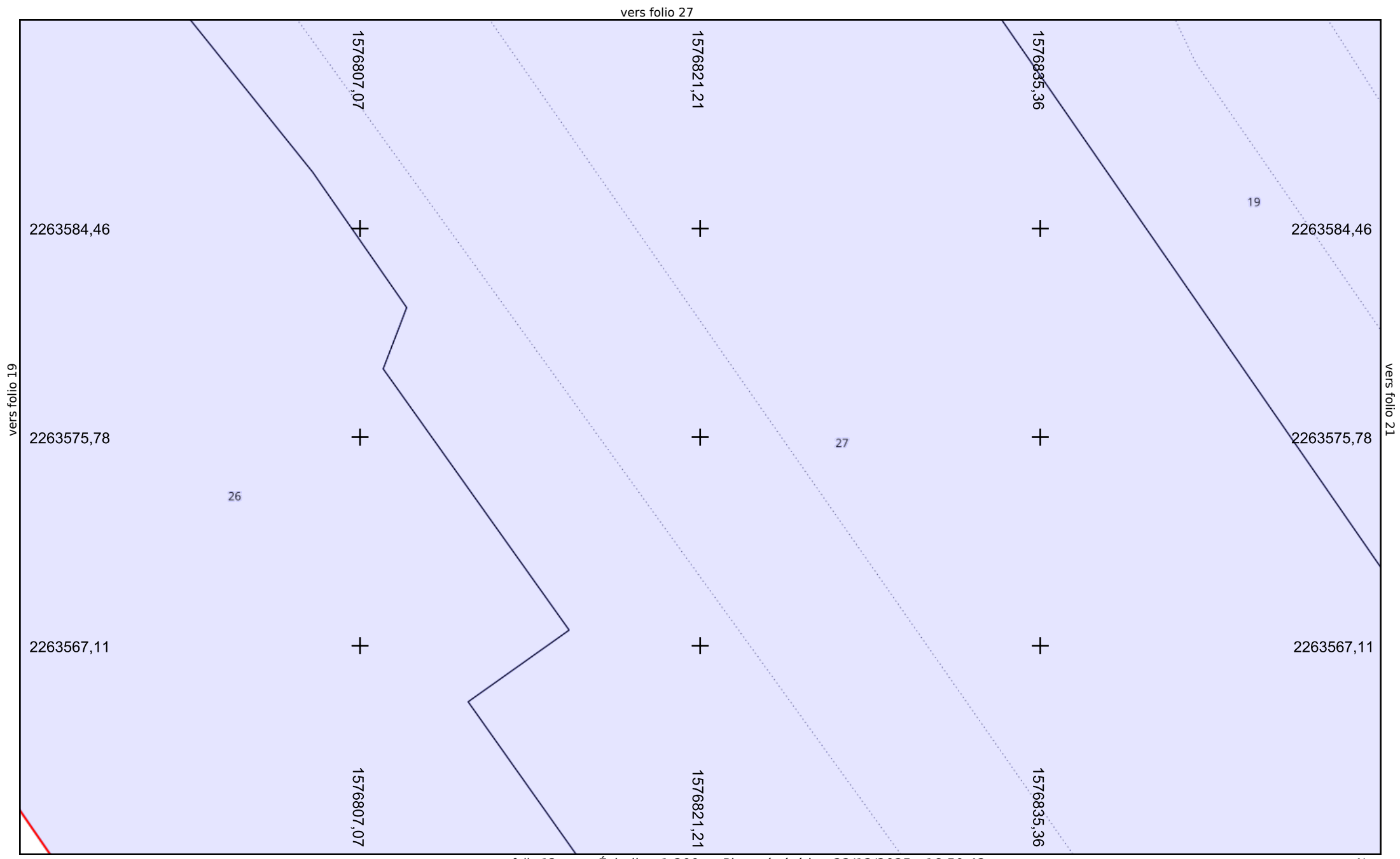
1577089,99

1577104,14

1577118,29







vers folio 28

1576863,65

1576877,80

1576891,94

2263584,46

+

+

+

2263584,46

2263575,78

+

19+

+

2263575,78

2263567,11

+

+

+

2263567,11

1576863,65

1576877,80

1576891,94

27

vers folio 14





Échelle : 1:200 --- Plan généré le : 22/12/2025 - 16:50:42  
Numéro de consultation : 2025122203612D6A  
Adresse : Av. du Colonel Roche, 31000 TOULOUSE  
Format d'impression : A4 Paysage

**Folio 21**

0 1 2 3 4 5m



toulouse  
métropole

Génie civil numérique Toulouse Métropole  
Coffret  Platane   
Chambre  Autre arbre 

Classe de précision : B

Catégorie réseau : FO (MGR-IN)

Carroyage : RGF93/CC43 - EPSG:3943

vers folio 29

1576920,24

1576934,38

1576948,53

2263584,46

+

+

+

2263584,46

2263575,78

+

+

+

2263575,78

2263567,11

+

+

+

2263567,11

1576920,24

1576934,38

1576948,53

vers folio 15

Échelle : 1:200 --- Plan généré le : 22/12/2025 - 16:50:42  
Numéro de consultation : 2025122203612D6A  
Adresse : Av. du Colonel Roche, 31000 TOULOUSE  
Format d'impression : A4 Paysage

**Folio 22**

0 1 2 3 4 5m



toulouse  
métropole

Génie civil numérique Toulouse Métropole

Coffret

Chambre

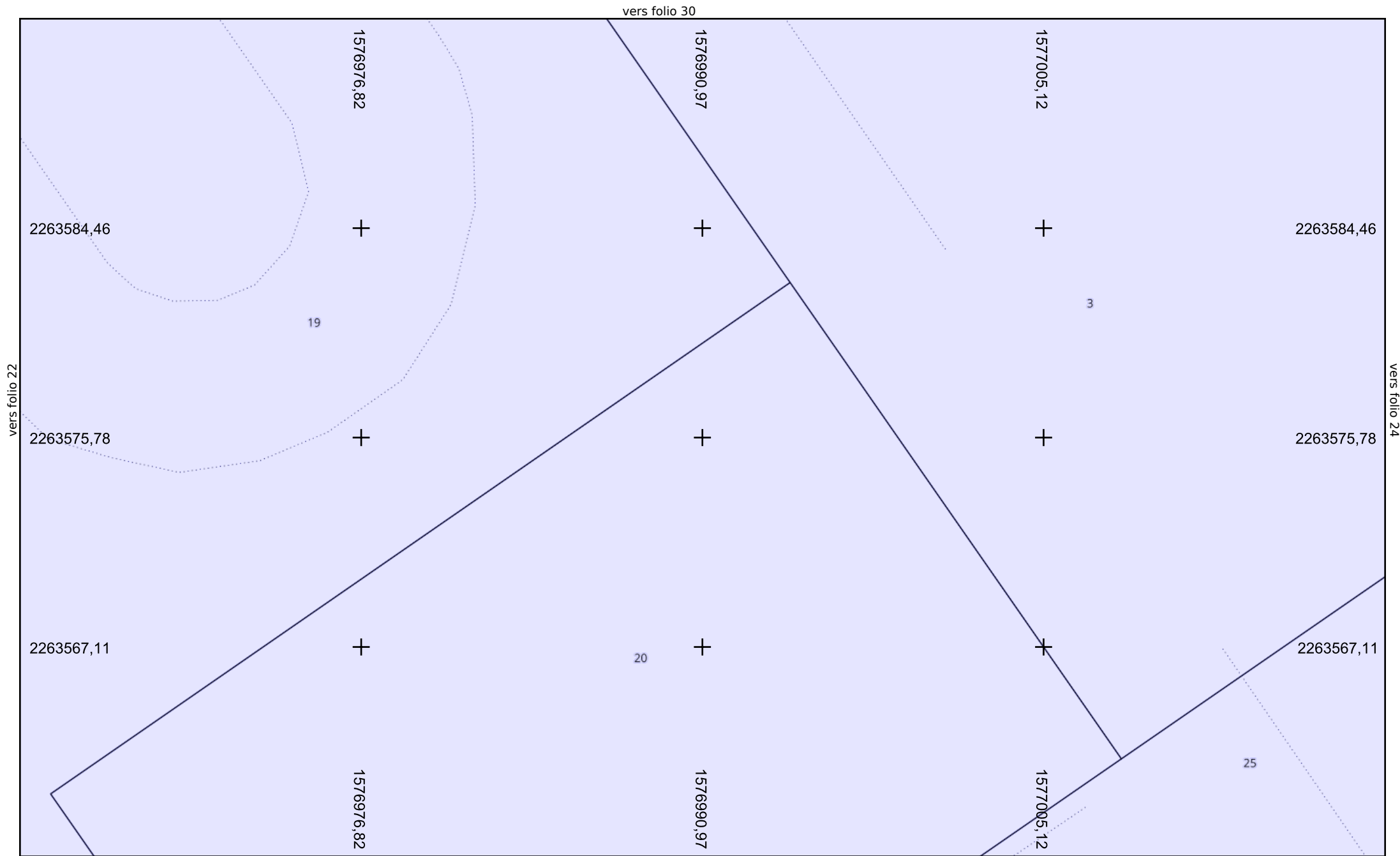
Platane

Autre arbre

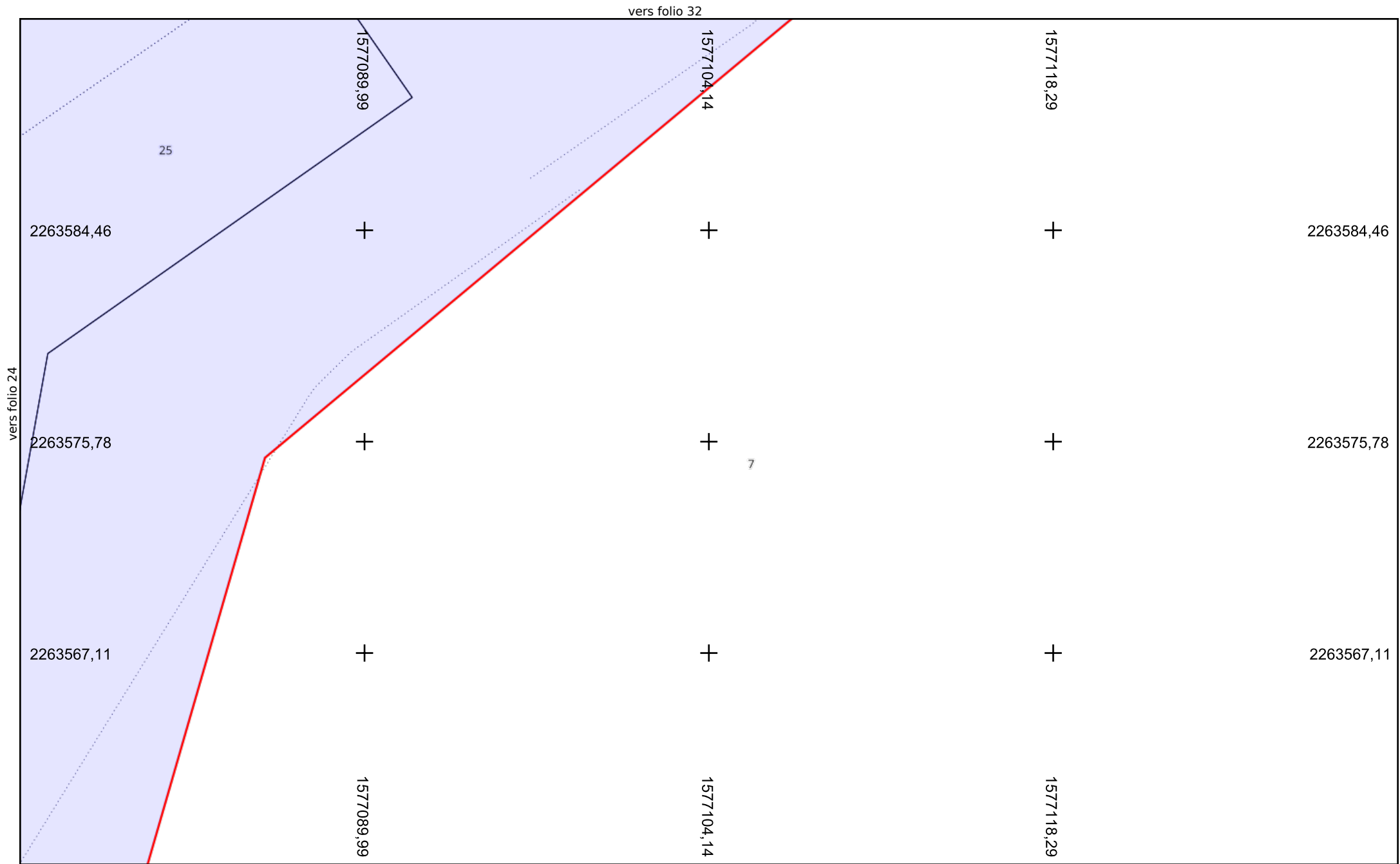
Classe de précision : B

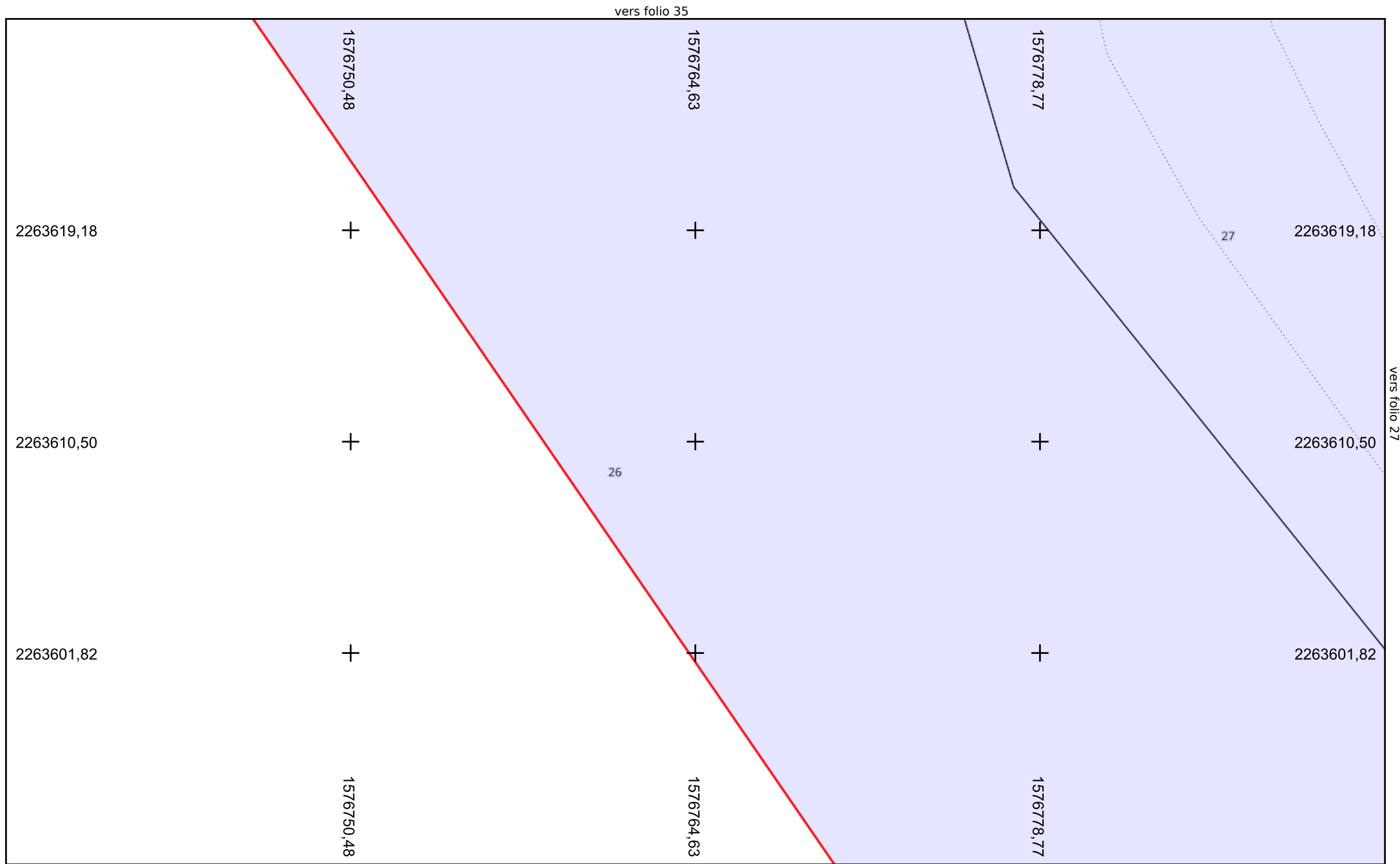
Catégorie réseau : FO (MGR-IN)

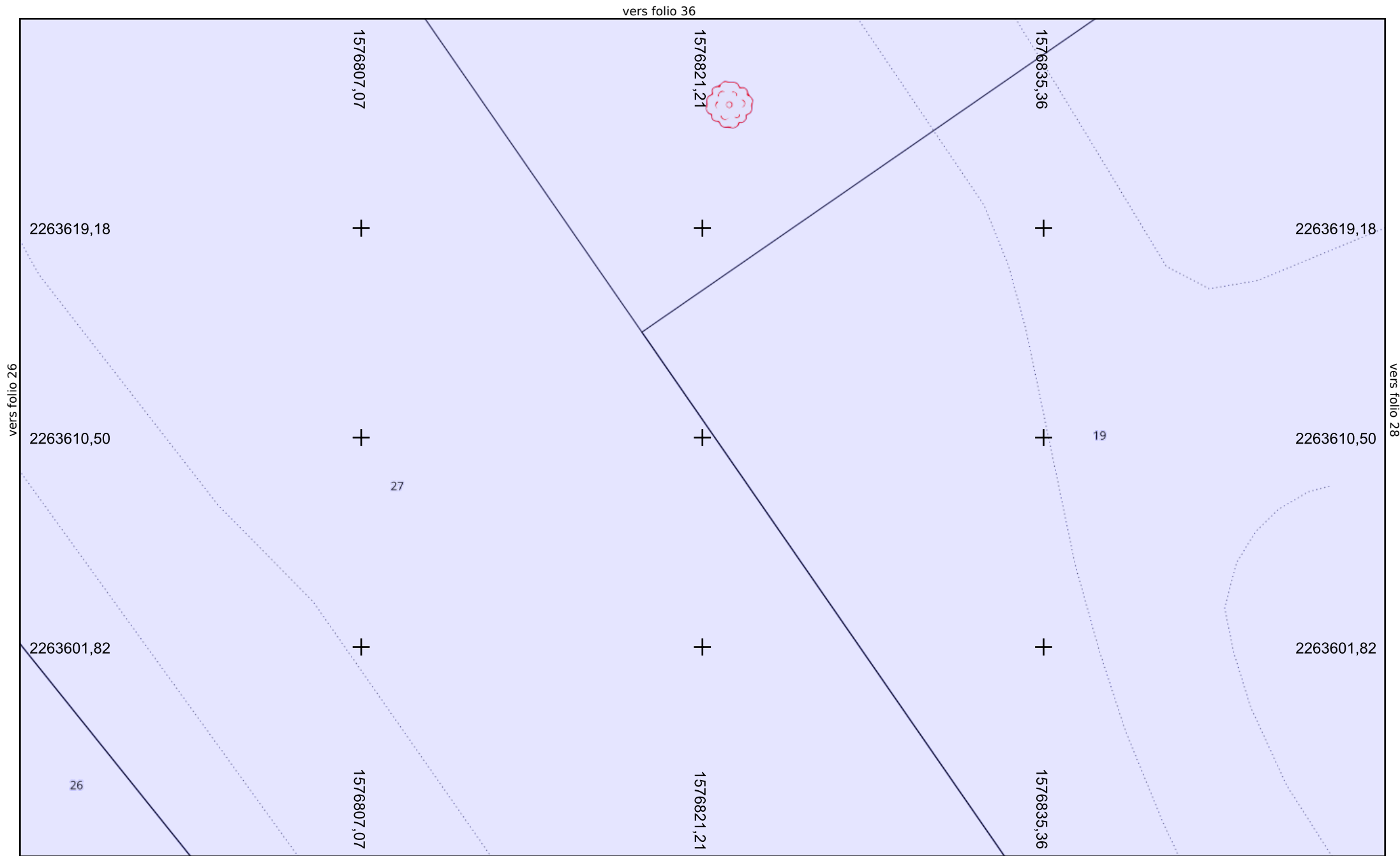
Carroyage : RGF93/CC43 - EPSG:3943







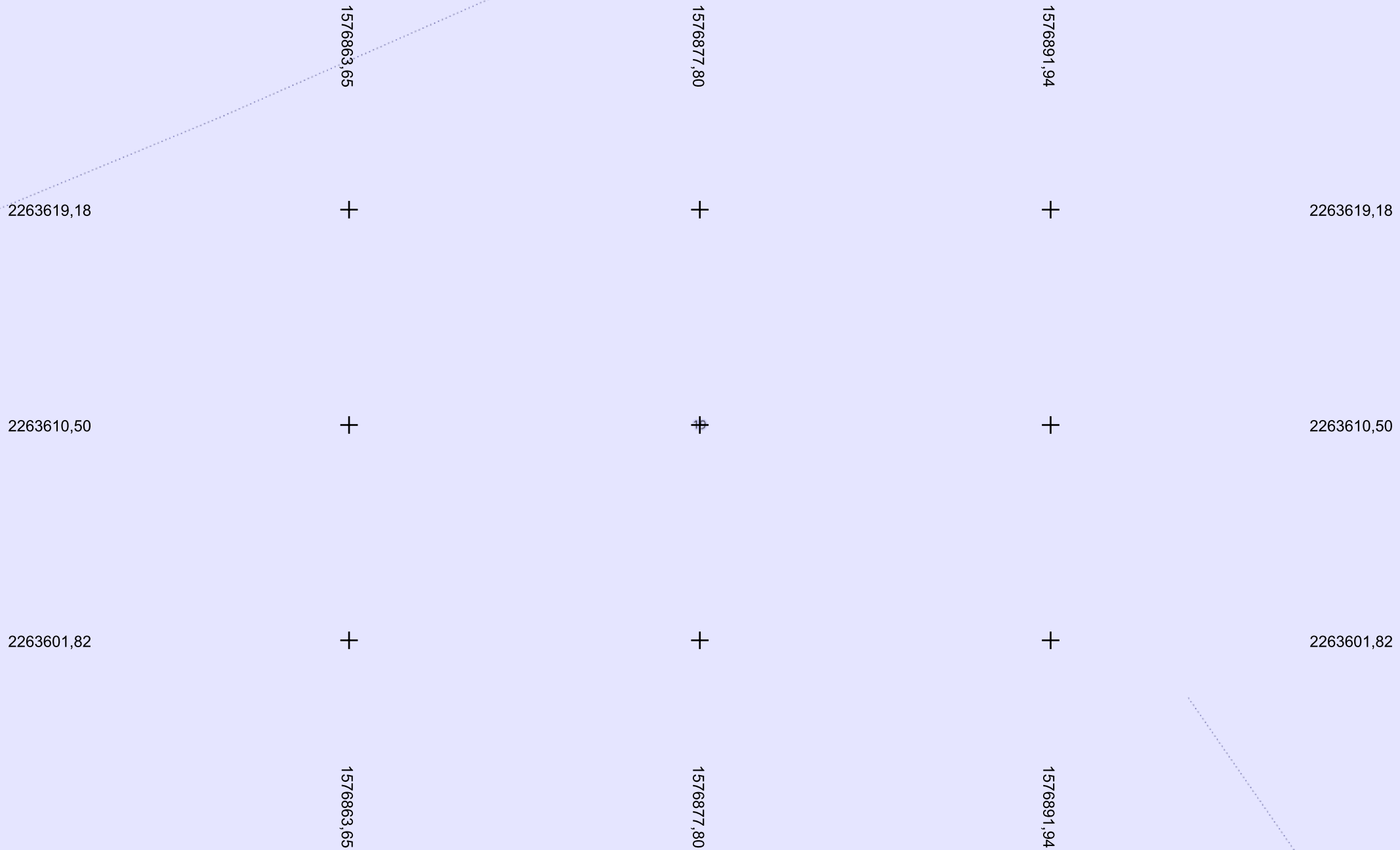




vers folio 27

vers folio 37

vers folio 29

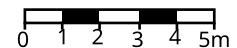


- Génie civil numérique Toulouse Métropole
- Coffret
  - Chambre
  - Platane
  - Autre arbre

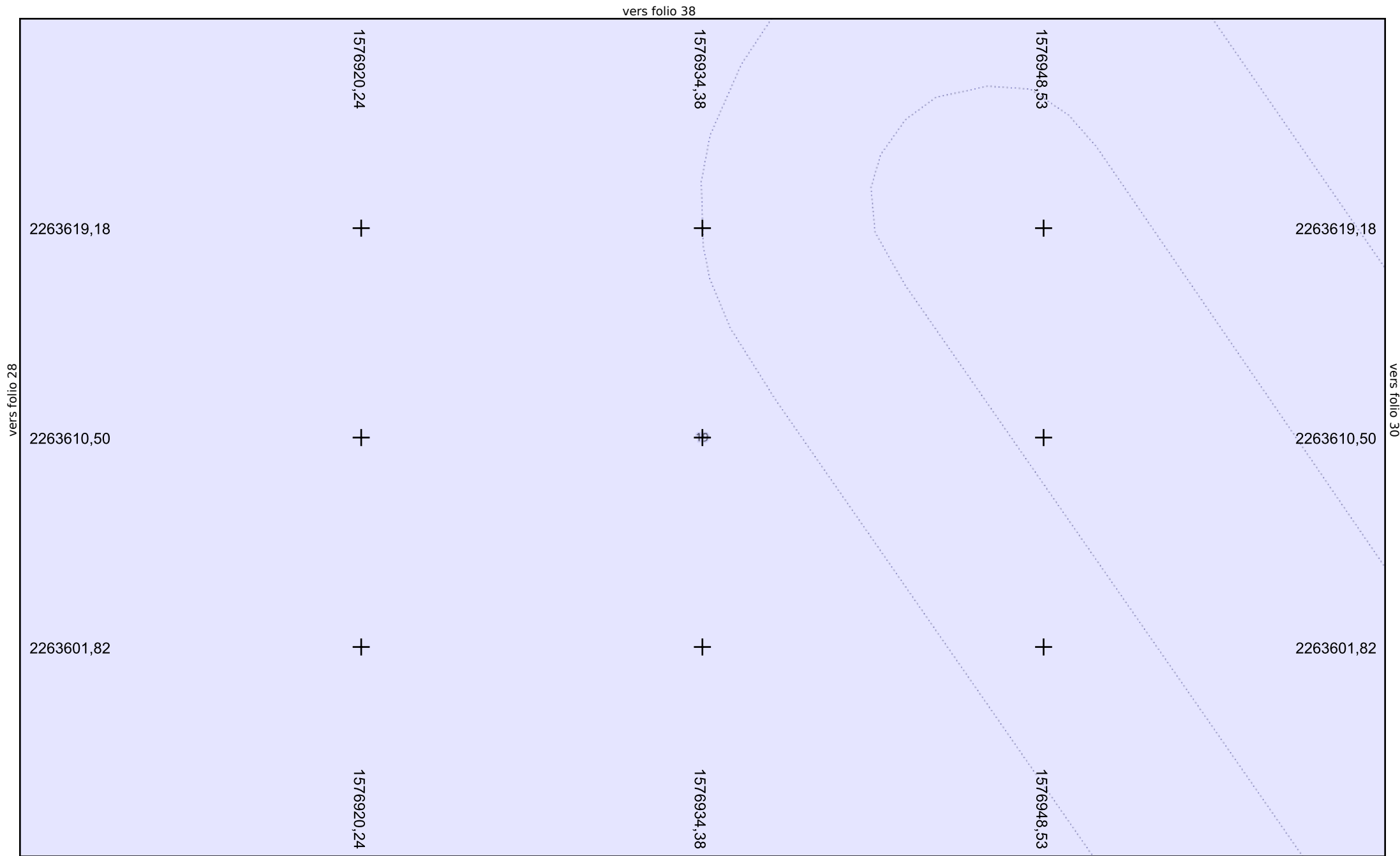
vers folio 21

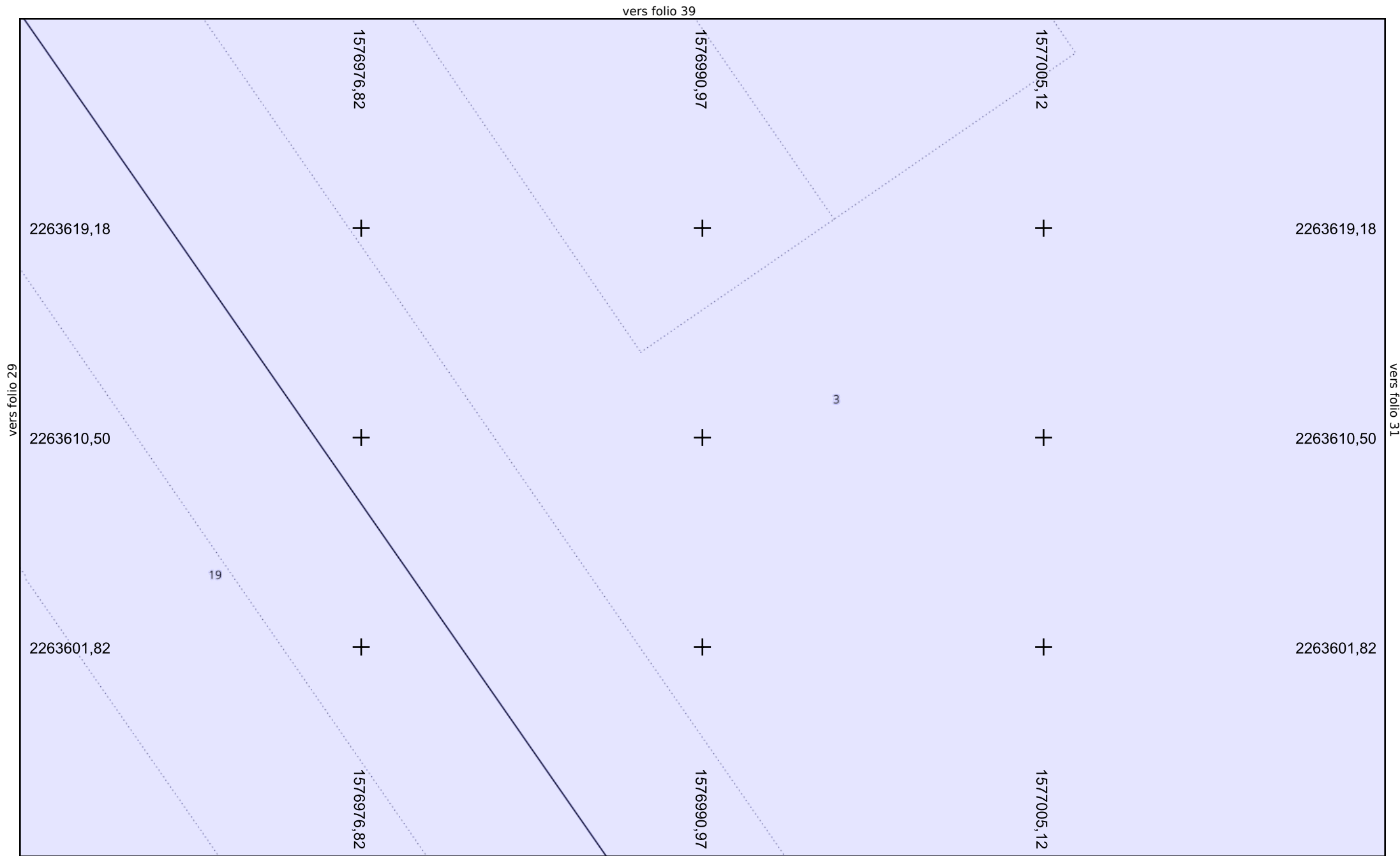
Échelle : 1:200 --- Plan généré le : 22/12/2025 - 16:50:42  
Numéro de consultation : 2025122203612D6A  
Adresse : Av. du Colonel Roche, 31000 TOULOUSE  
Format d'impression : A4 Paysage

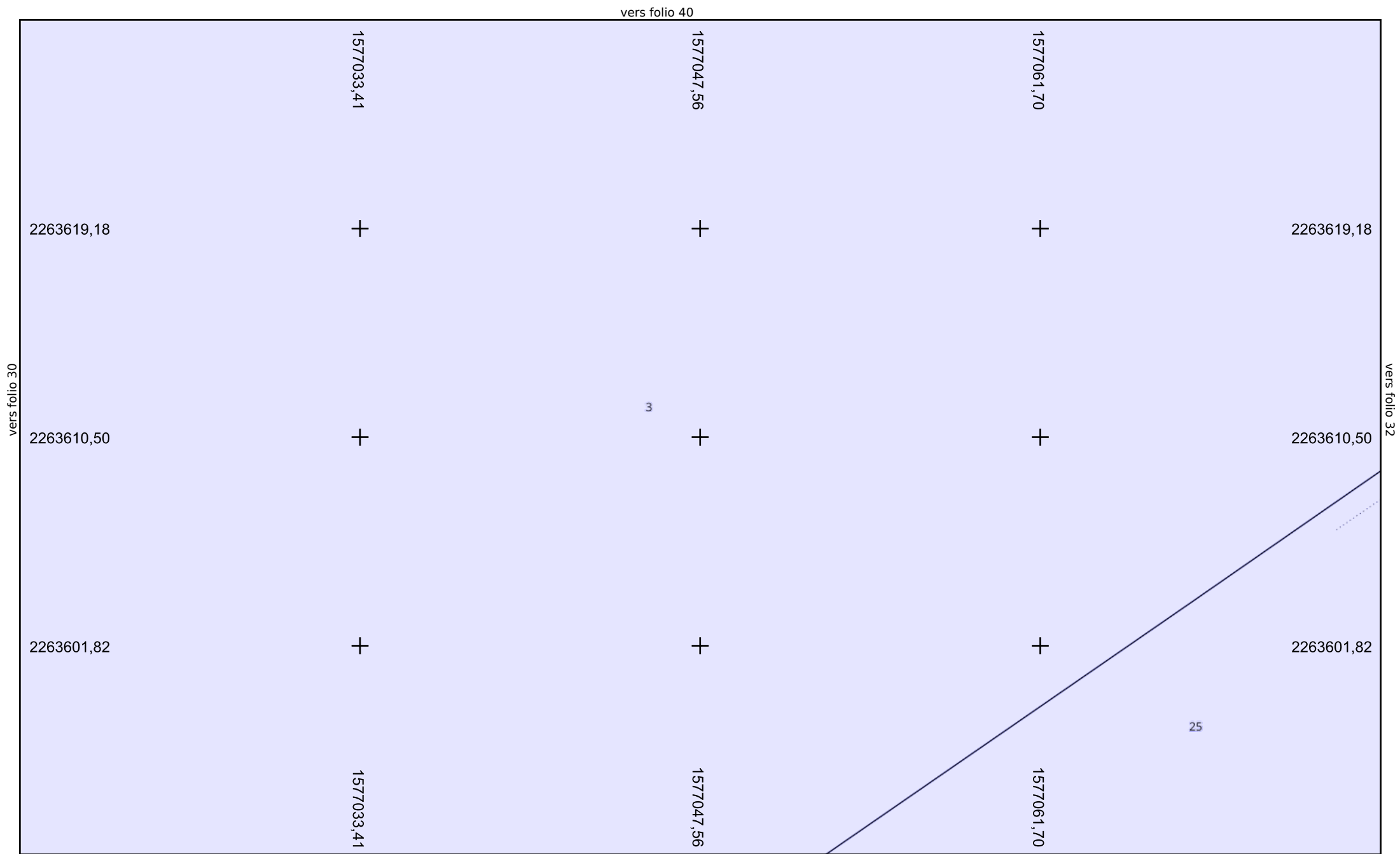
**Folio 28**



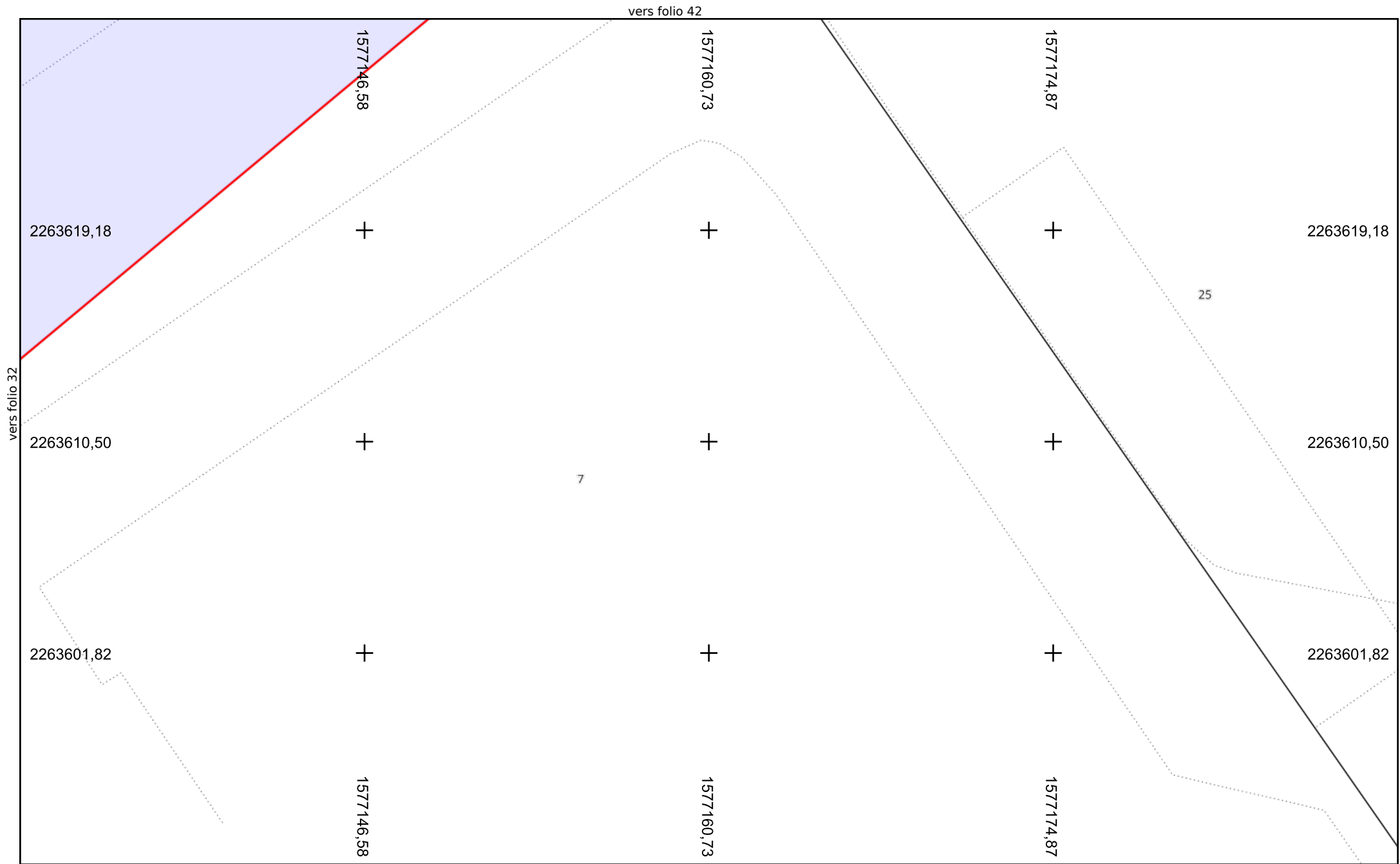
Classe de précision : B	Catégorie réseau : FO (MGR-IN)	Carroyage : RGF93/CC43 - EPSG:3943
-------------------------	--------------------------------	------------------------------------











vers folio 43

1576693,90

1576708,04

1576722,19

2263653,89

+

+

+

2263653,89

2263645,21

+

+

+

2263645,21

2263636,53

+

+

+

2263636,53

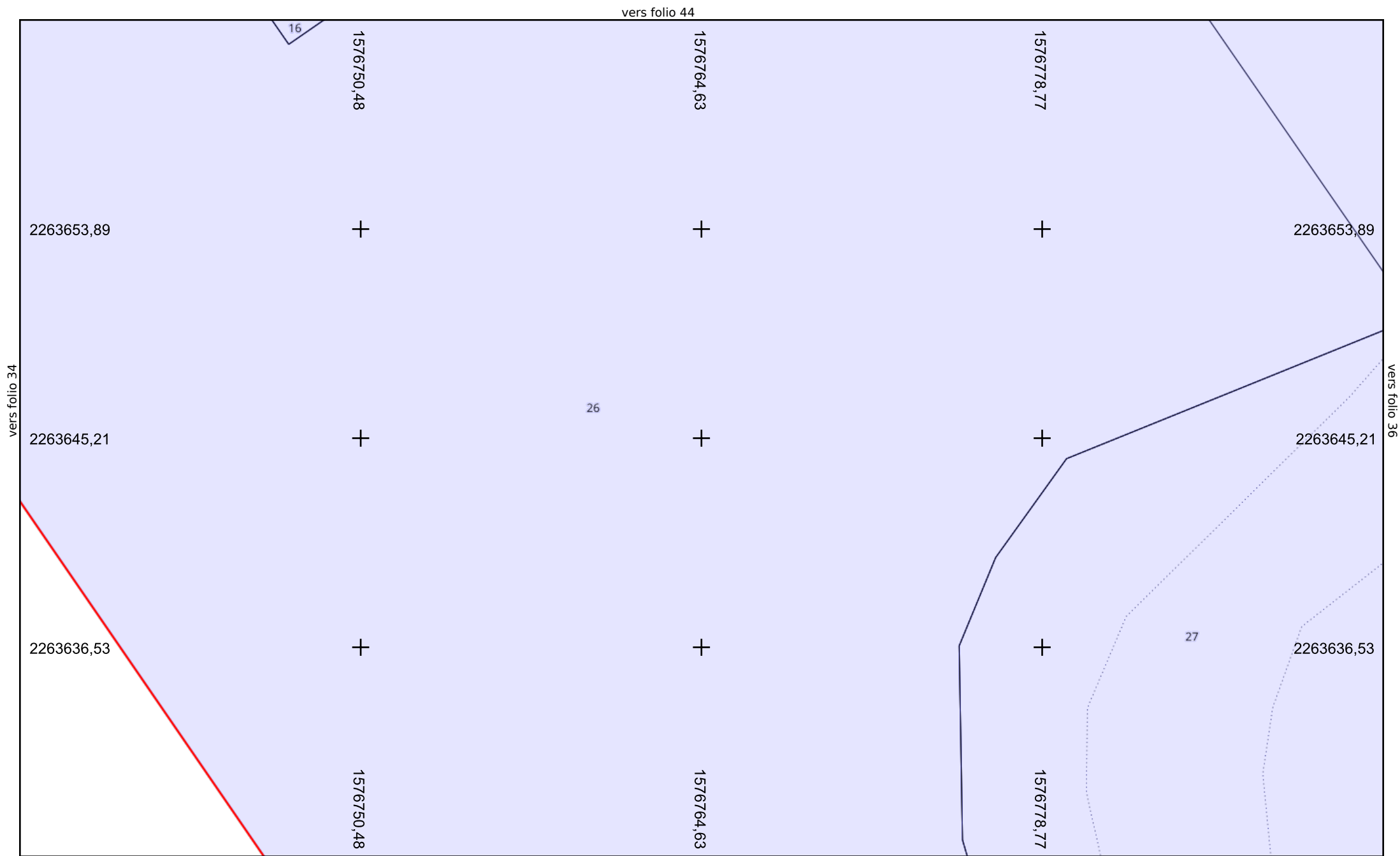
1576693,90

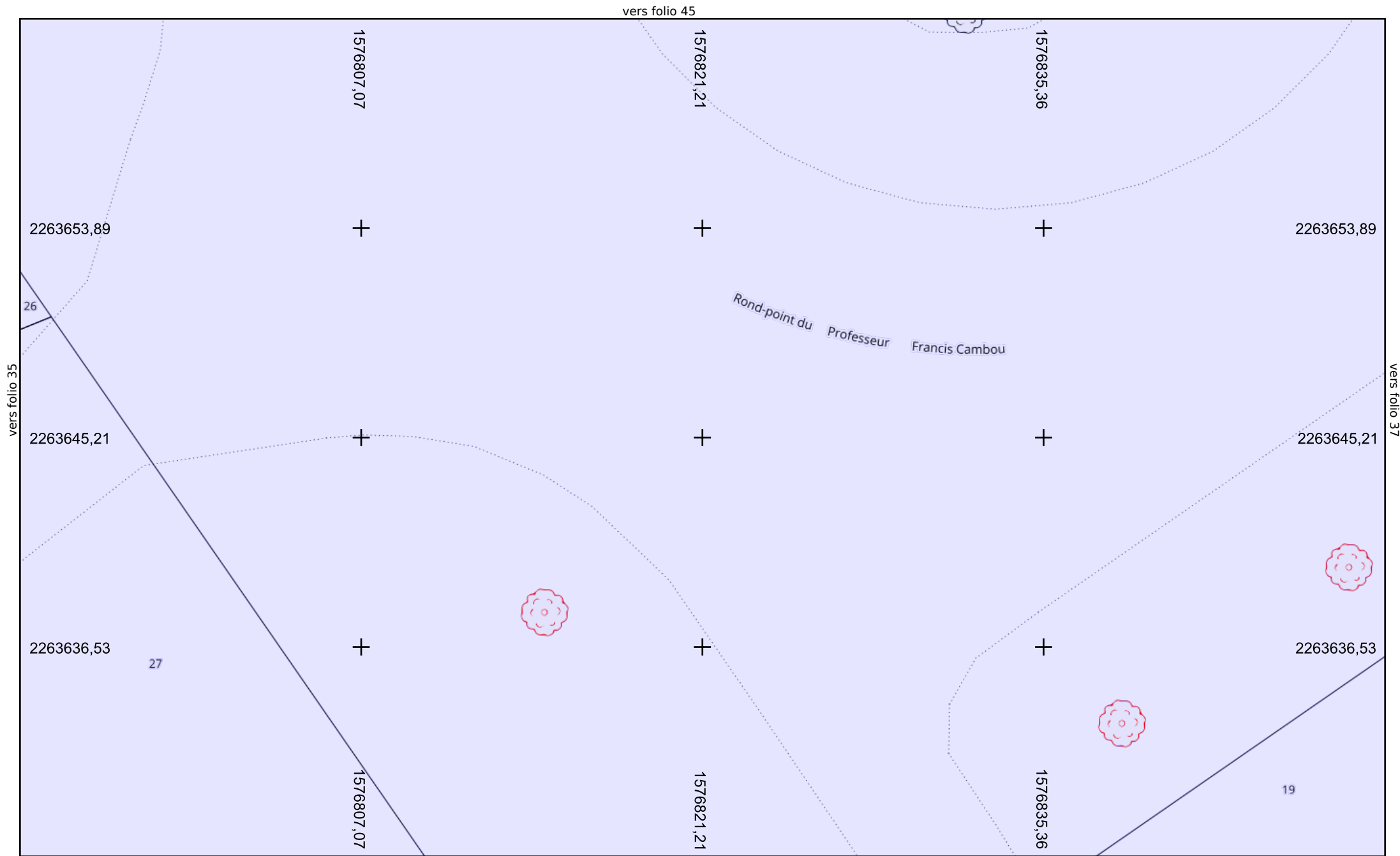
1576708,04

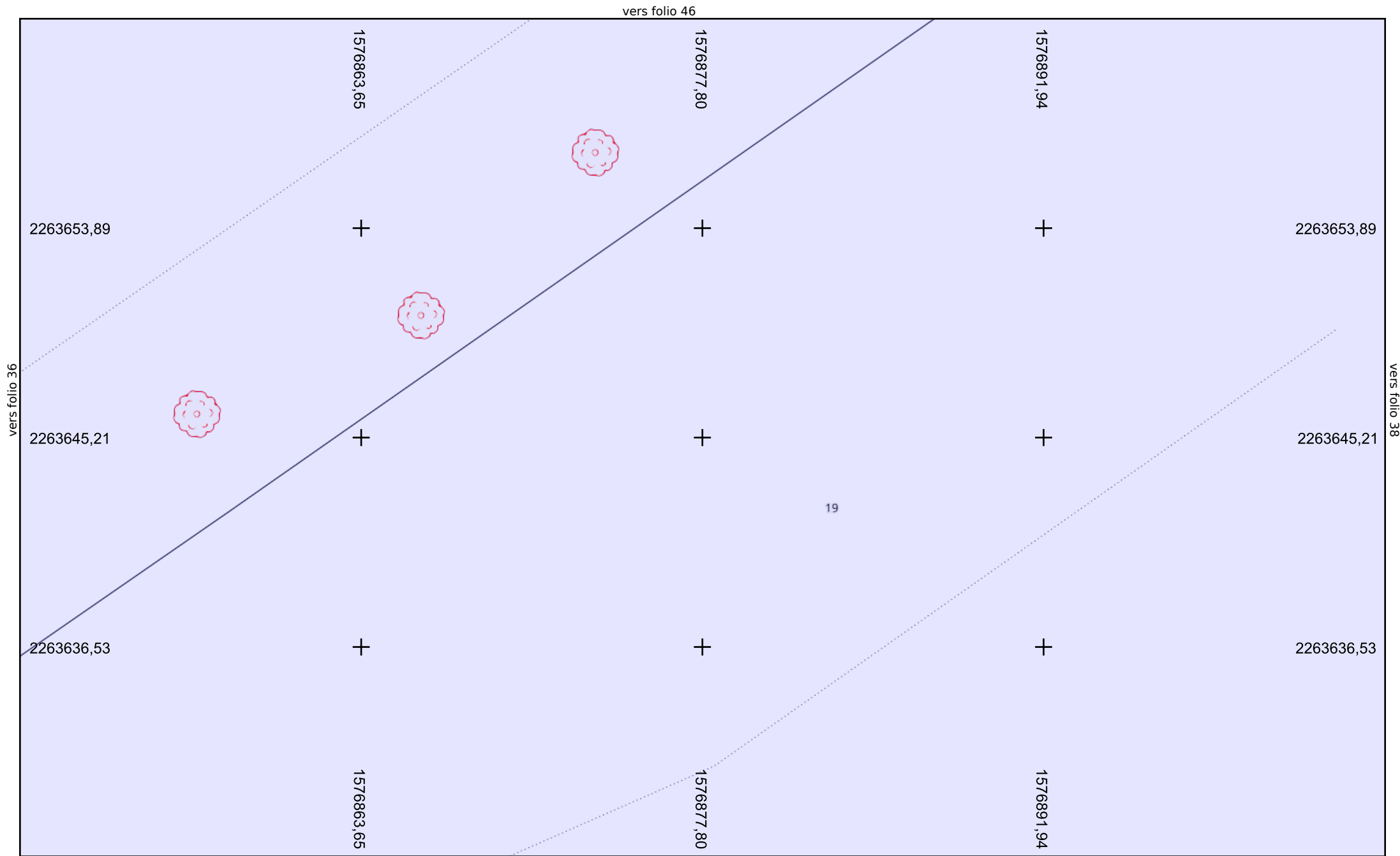
1576722,19

vers folio 35

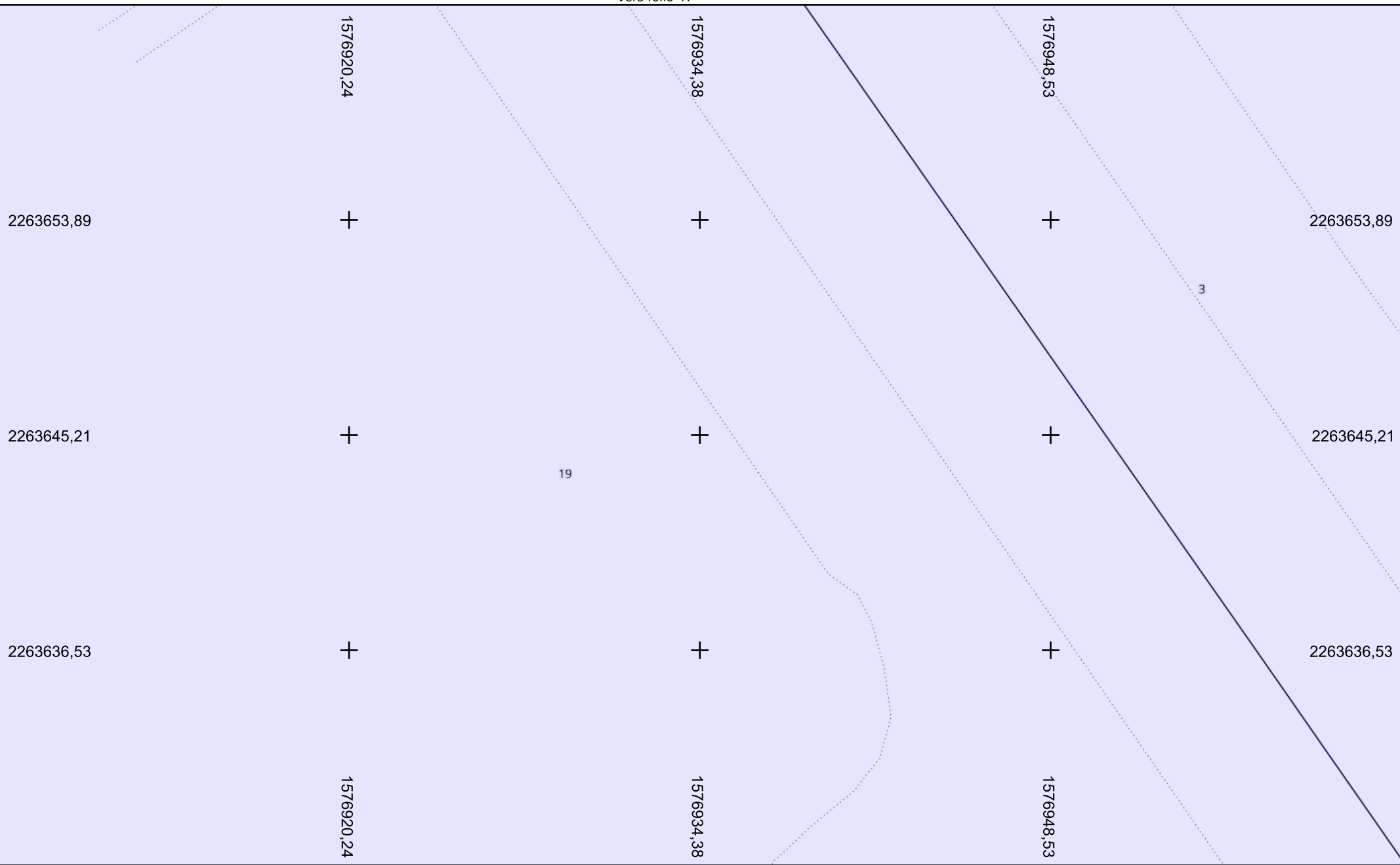








vers folio 37



2263653,89

2263645,21

2263636,53

1576920,24

+

+

+

1576920,24

1576934,38

+

+

+

1576934,38

1576948,53

+

+

+

1576948,53

2263653,89

2263645,21

2263636,53

vers folio 39

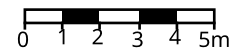


- Génie civil numérique Toulouse Métropole
- Coffret
  - Chambre
  - Platane
  - Autre arbre

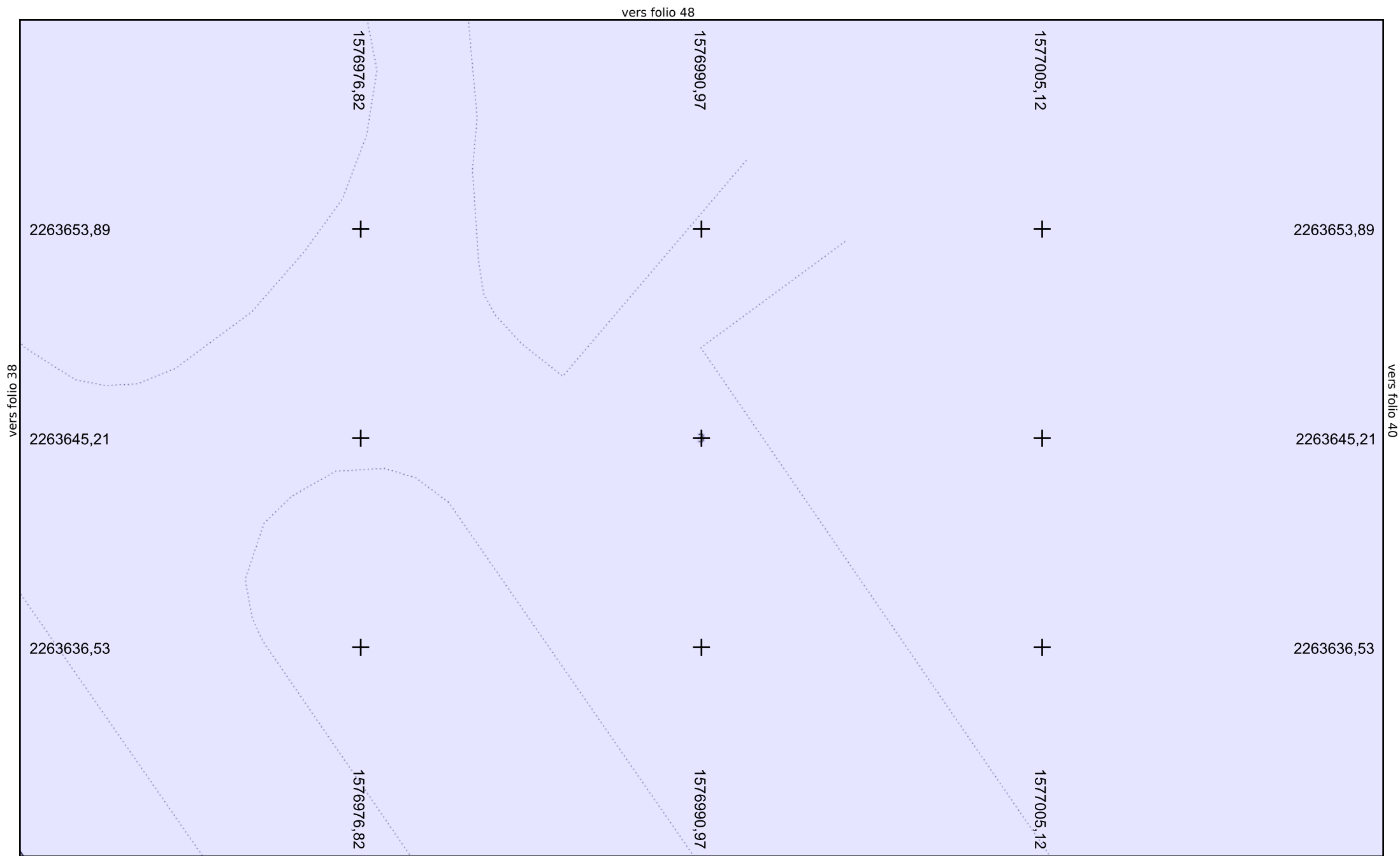
vers folio 29

Échelle : 1:200 --- Plan généré le : 22/12/2025 - 16:50:42  
Numéro de consultation : 2025122203612D6A  
Adresse : Av. du Colonel Roche, 31000 TOULOUSE  
Format d'impression : A4 Paysage

**Folio 38**



Classe de précision : B	Catégorie réseau : FO (MGR-IN)	Carroyage : RGF93/CC43 - EPSG:3943
-------------------------	--------------------------------	------------------------------------



vers folio 49

1577033,41

1577047,56

1577061,70

2263653,89

+

+

+

2263653,89

2263645,21

+

+

+

2263645,21

2263636,53

+

+

+

2263636,53

1577033,41

1577047,56

1577061,70

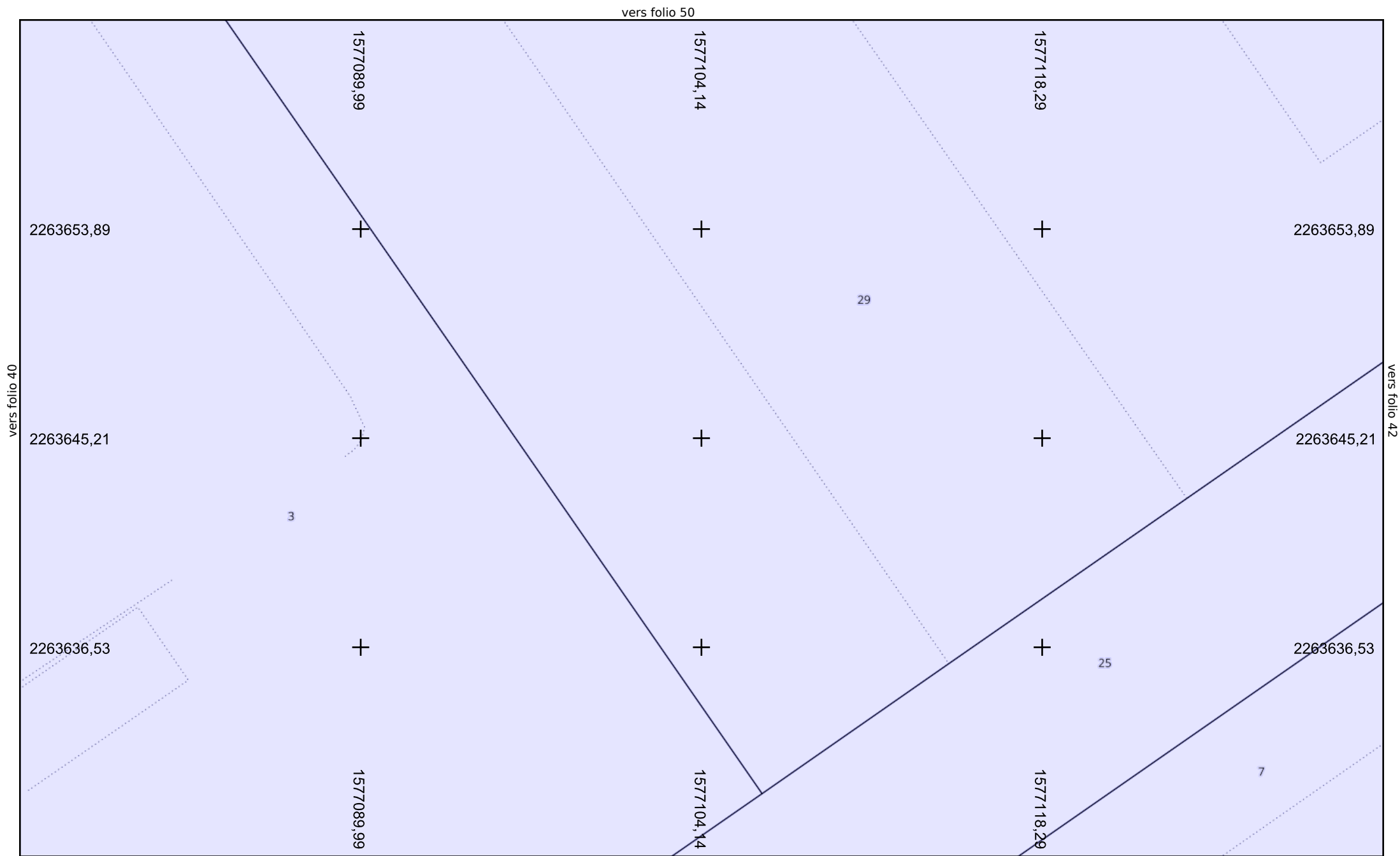
vers folio 31

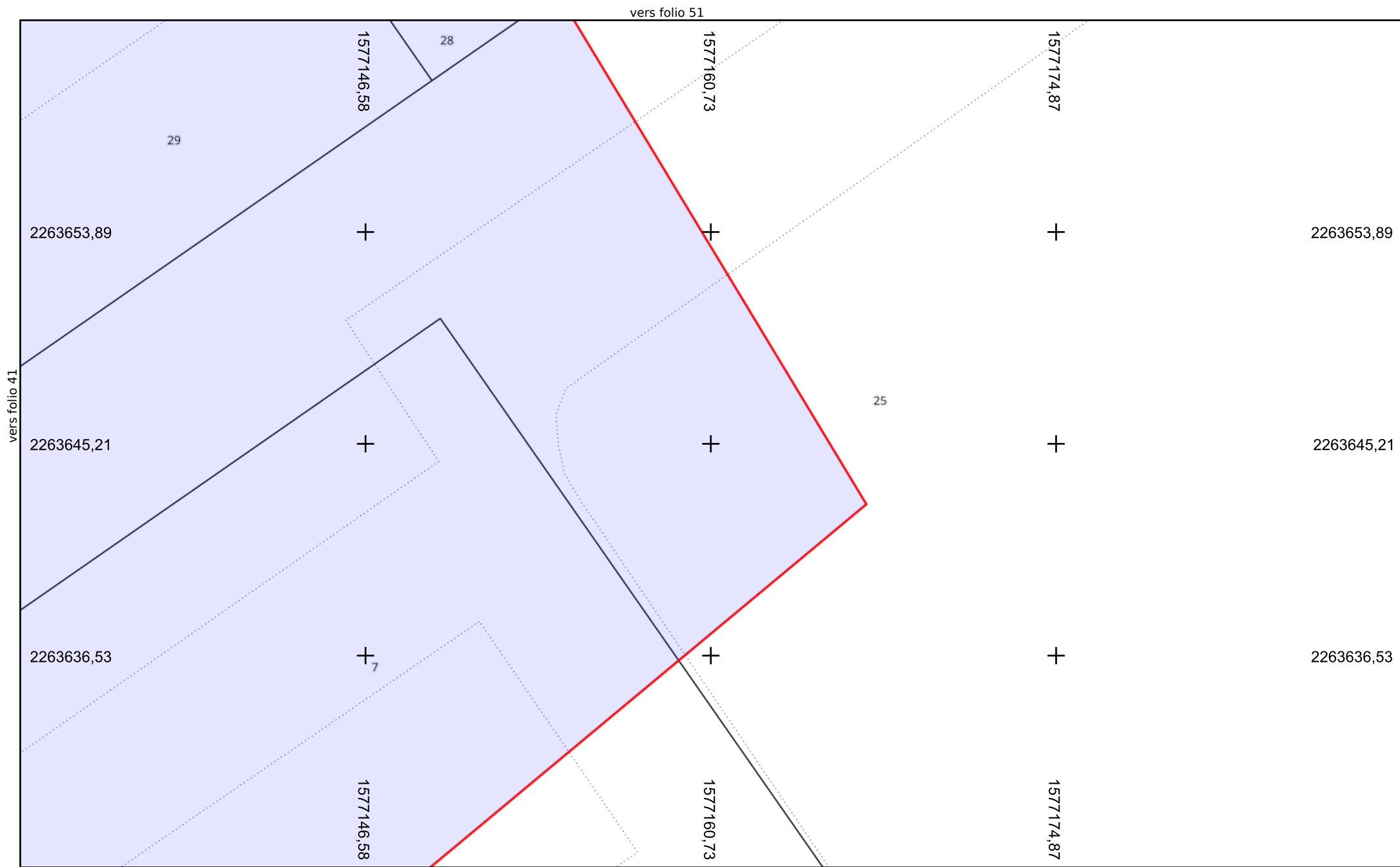
Échelle : 1:200 --- Plan généré le : 22/12/2025 - 16:50:42  
Numéro de consultation : 2025122203612D6A  
Adresse : Av. du Colonel Roche, 31000 TOULOUSE  
Format d'impression : A4 Paysage

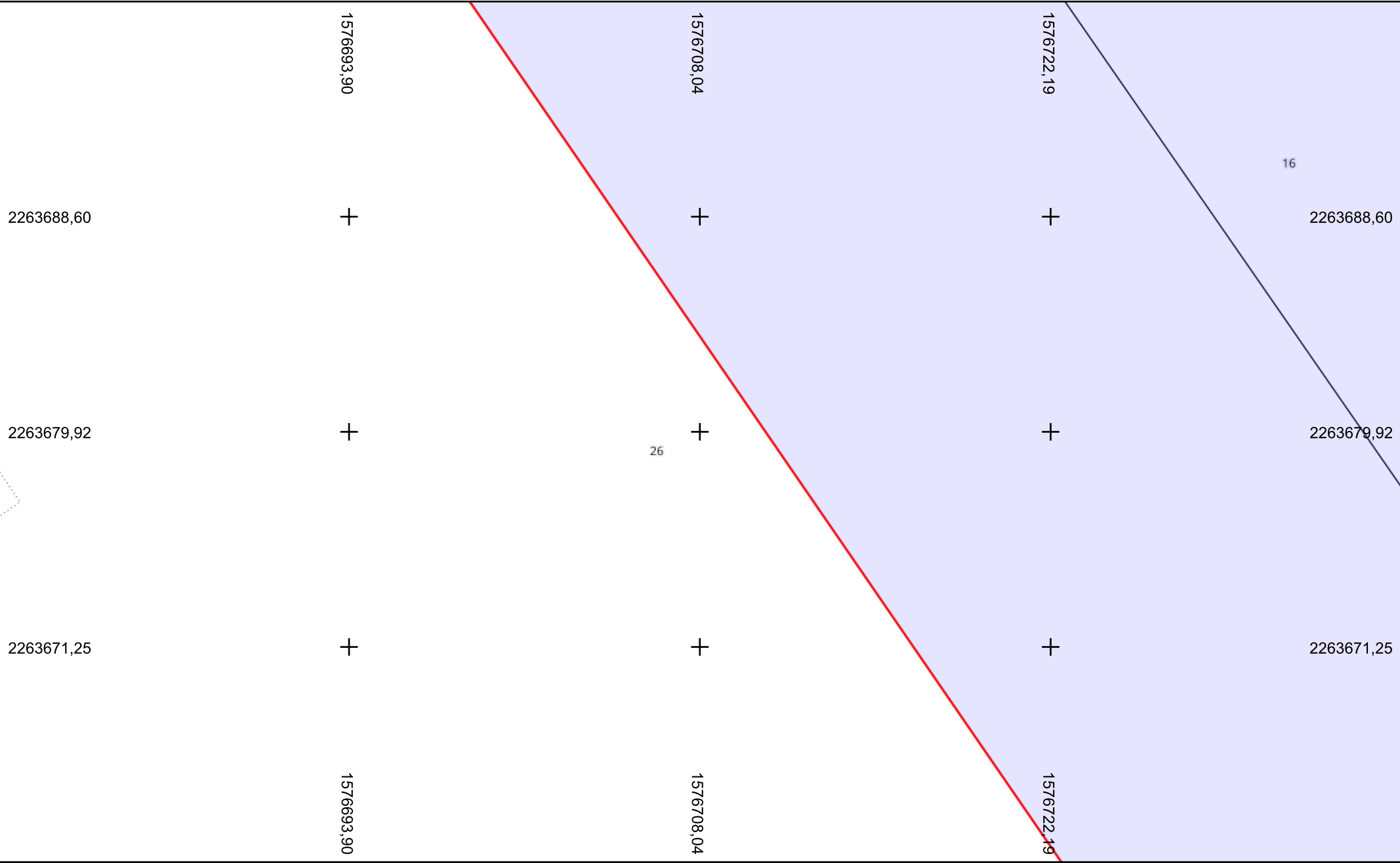
**Folio 40**

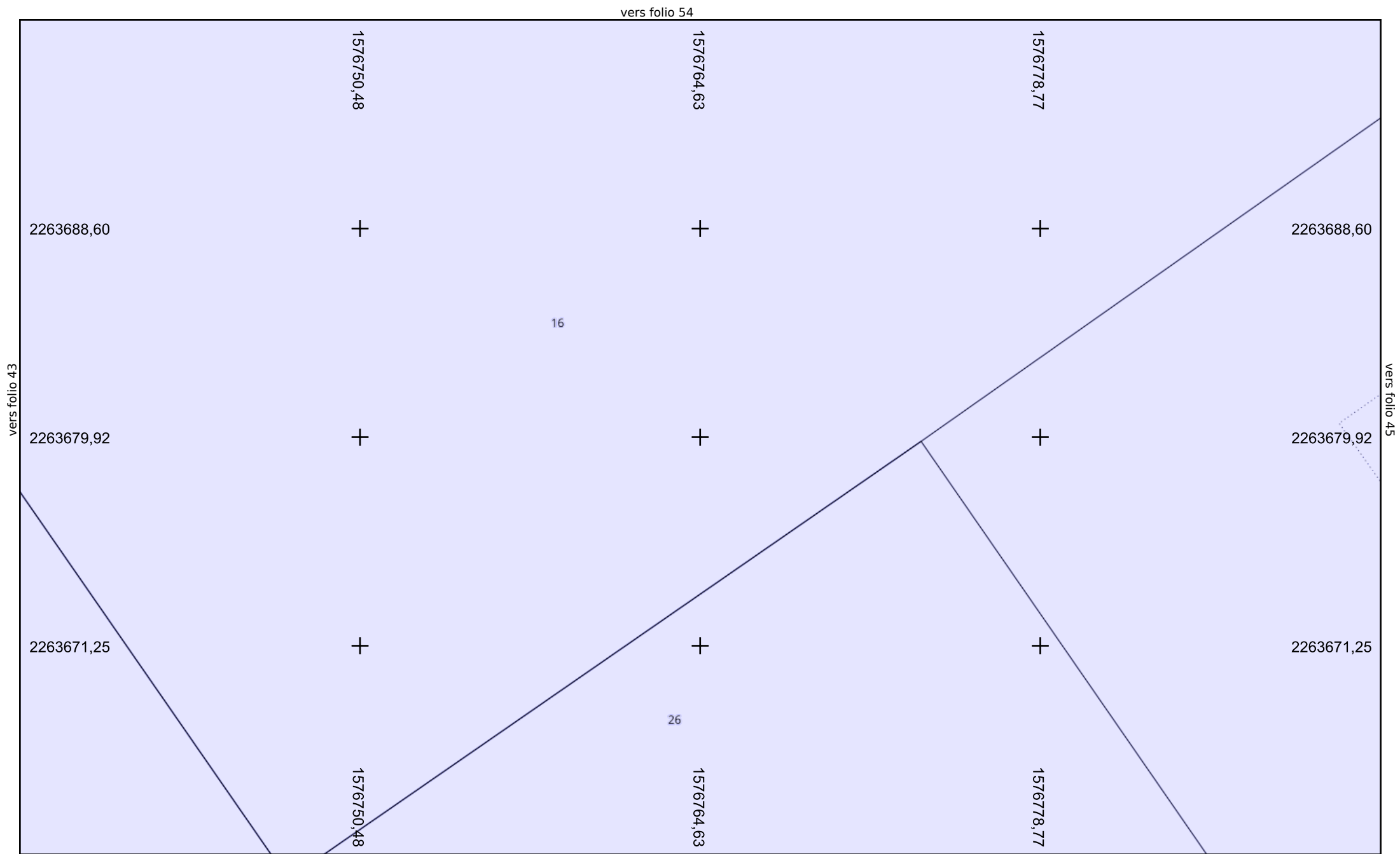
0 1 2 3 4 5m

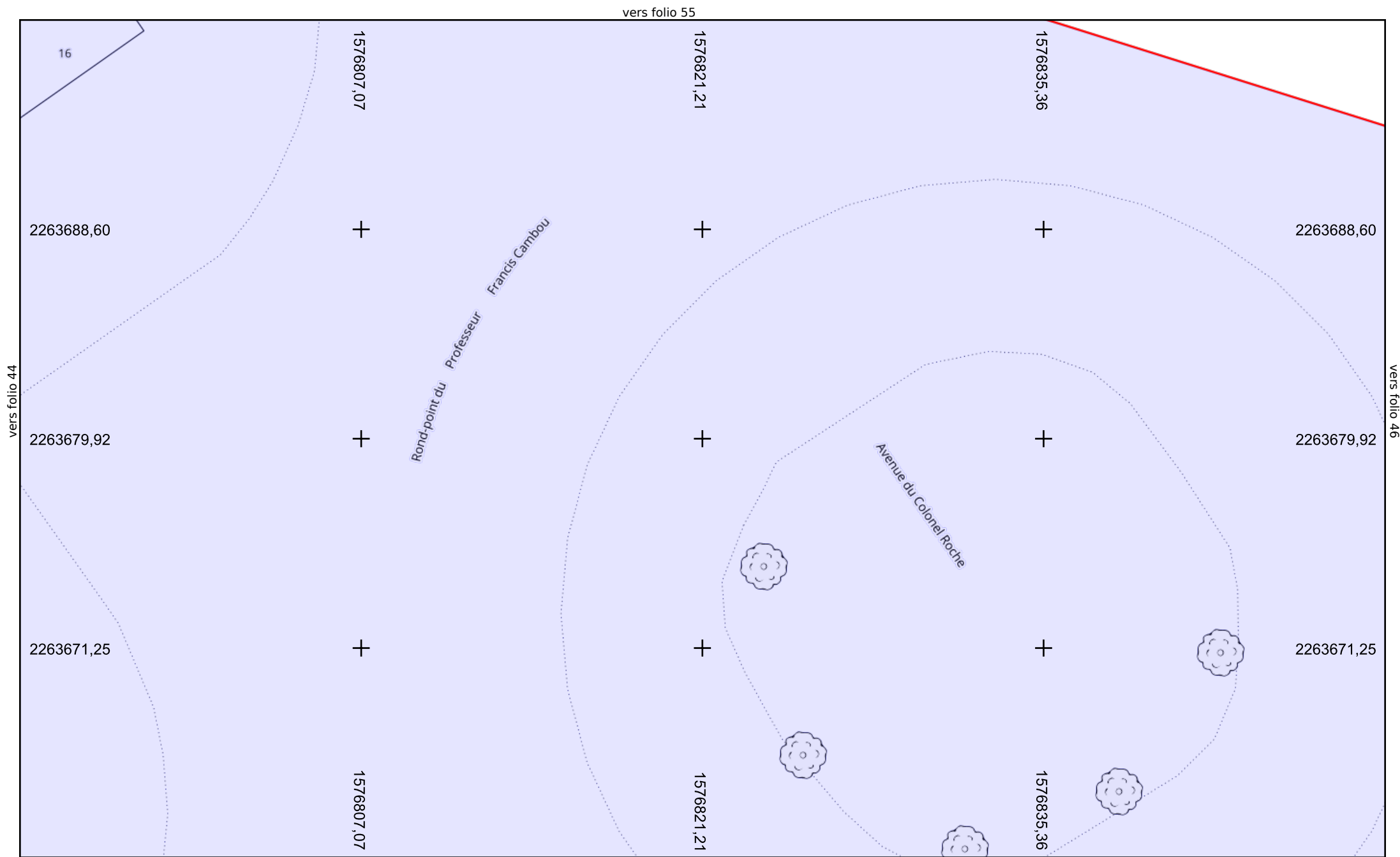


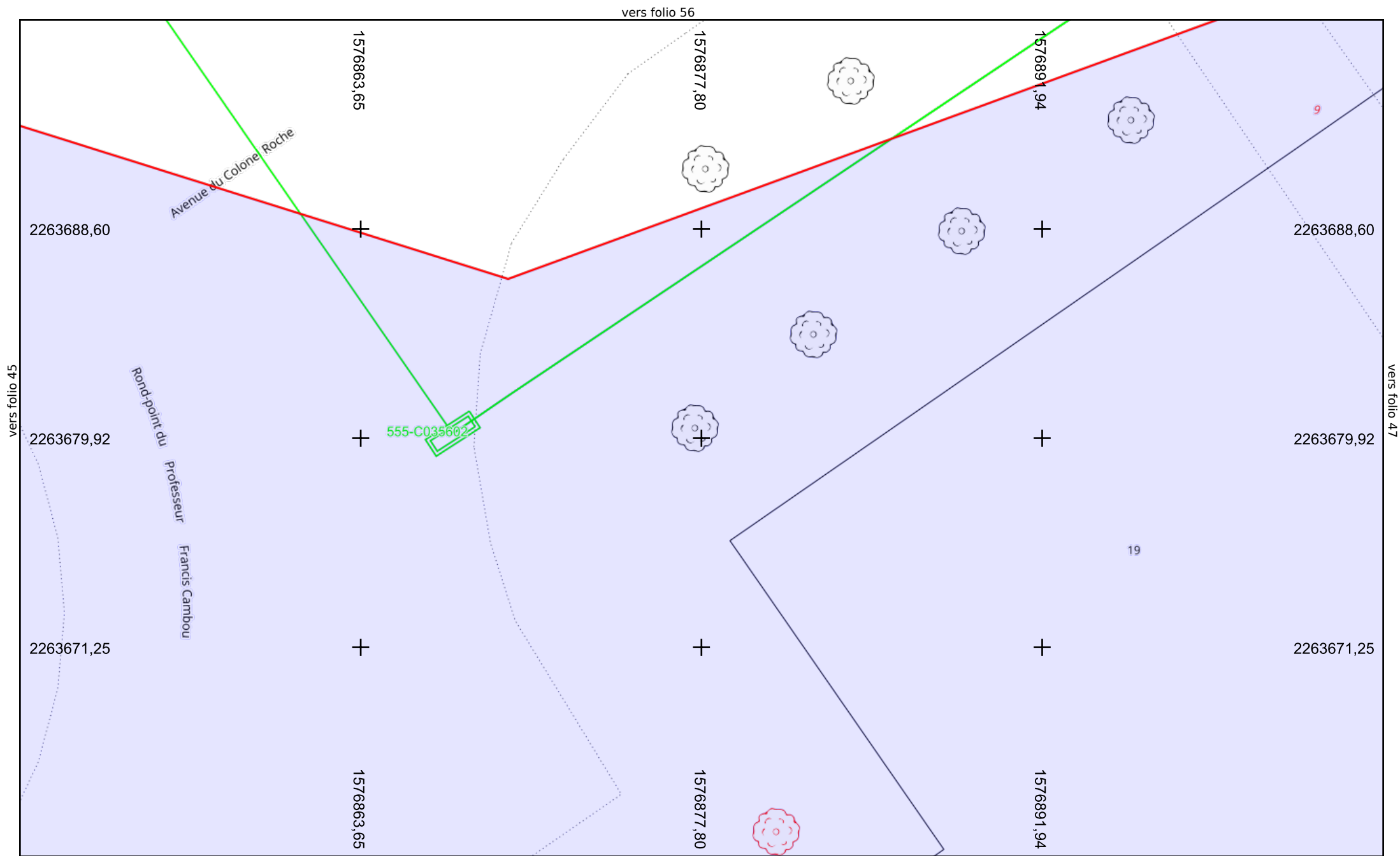












vers folio 57

1576920,24

1576934,38

1576948,53

2263688,60

+

+

+

2263688,60

2263679,92

+

+

+

2263679,92

19

3

2263671,25

+

+

+

2263671,25

1576920,24

1576934,38

1576948,53

vers folio 38

Échelle : 1:200 --- Plan généré le : 22/12/2025 - 16:50:42  
Numéro de consultation : 2025122203612D6A  
Adresse : Av. du Colonel Roche, 31000 TOULOUSE  
Format d'impression : A4 Paysage

**Folio 47**

0 1 2 3 4 5m



toulouse  
métropole

Génie civil numérique Toulouse Métropole

Coffret



Platane



Chambre



Autre arbre



Classe de précision : B

Catégorie réseau : FO (MGR-IN)

Carroyage : RGF93/CC43 - EPSG:3943

vers folio 58

1576976,82

1576990,97

1577005,12

2263688,60

+

+

+

2263688,60

2263679,92

+

+

+

2263679,92

2263671,25

+

+

+

2263671,25

1576976,82

1576990,97

1577005,12

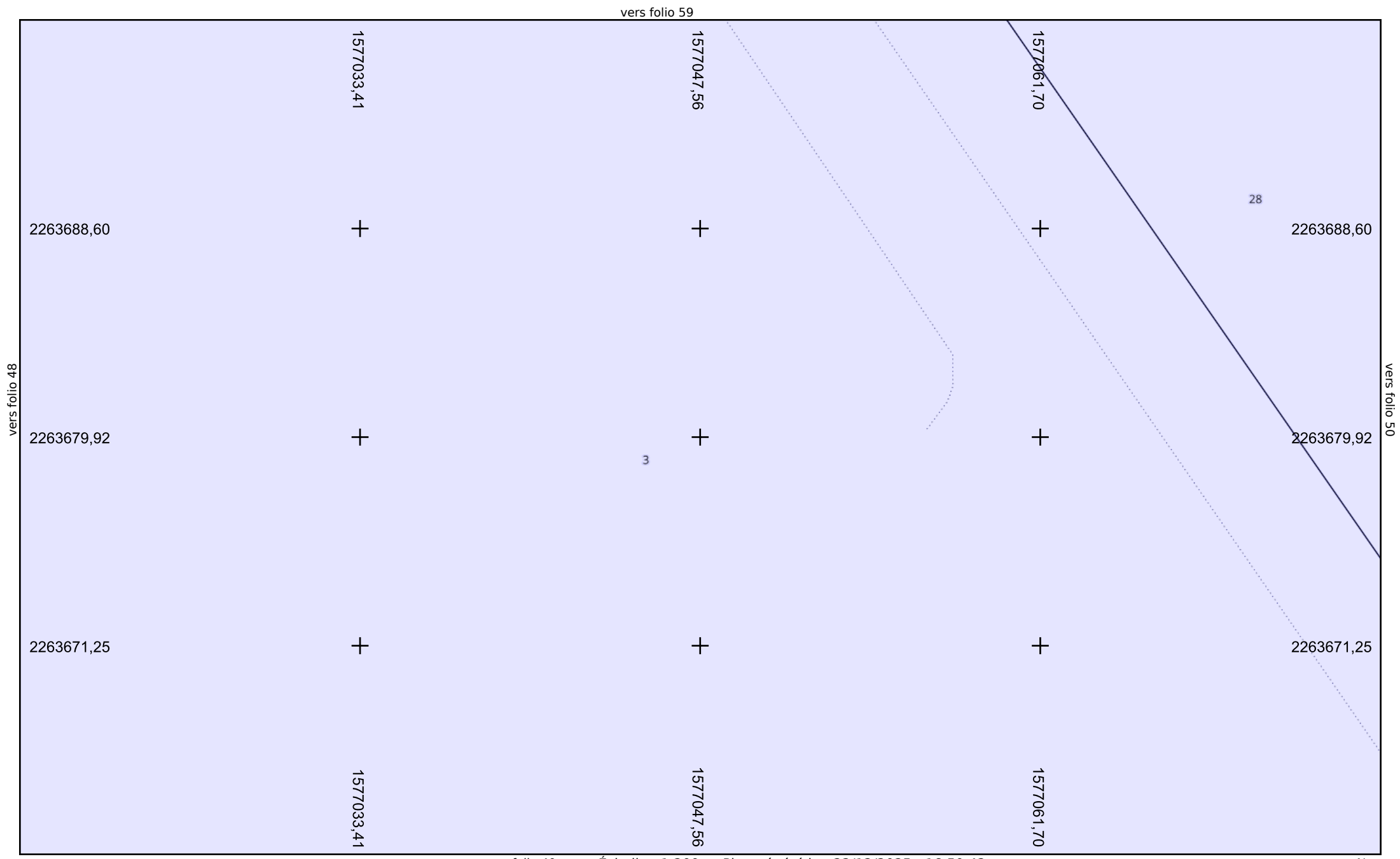
vers folio 39

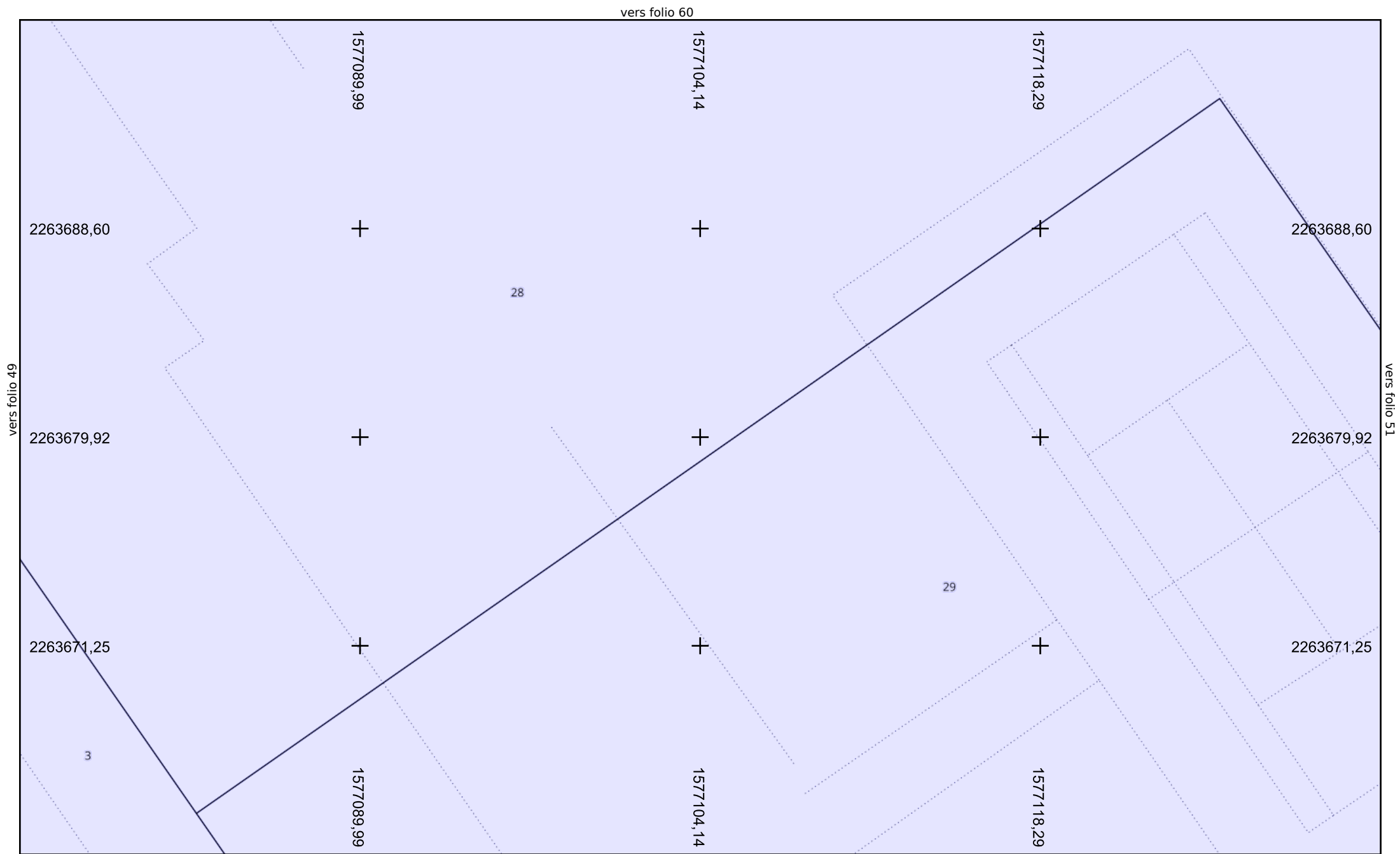
Échelle : 1:200 --- Plan généré le : 22/12/2025 - 16:50:42  
Numéro de consultation : 2025122203612D6A  
Adresse : Av. du Colonel Roche, 31000 TOULOUSE  
Format d'impression : A4 Paysage

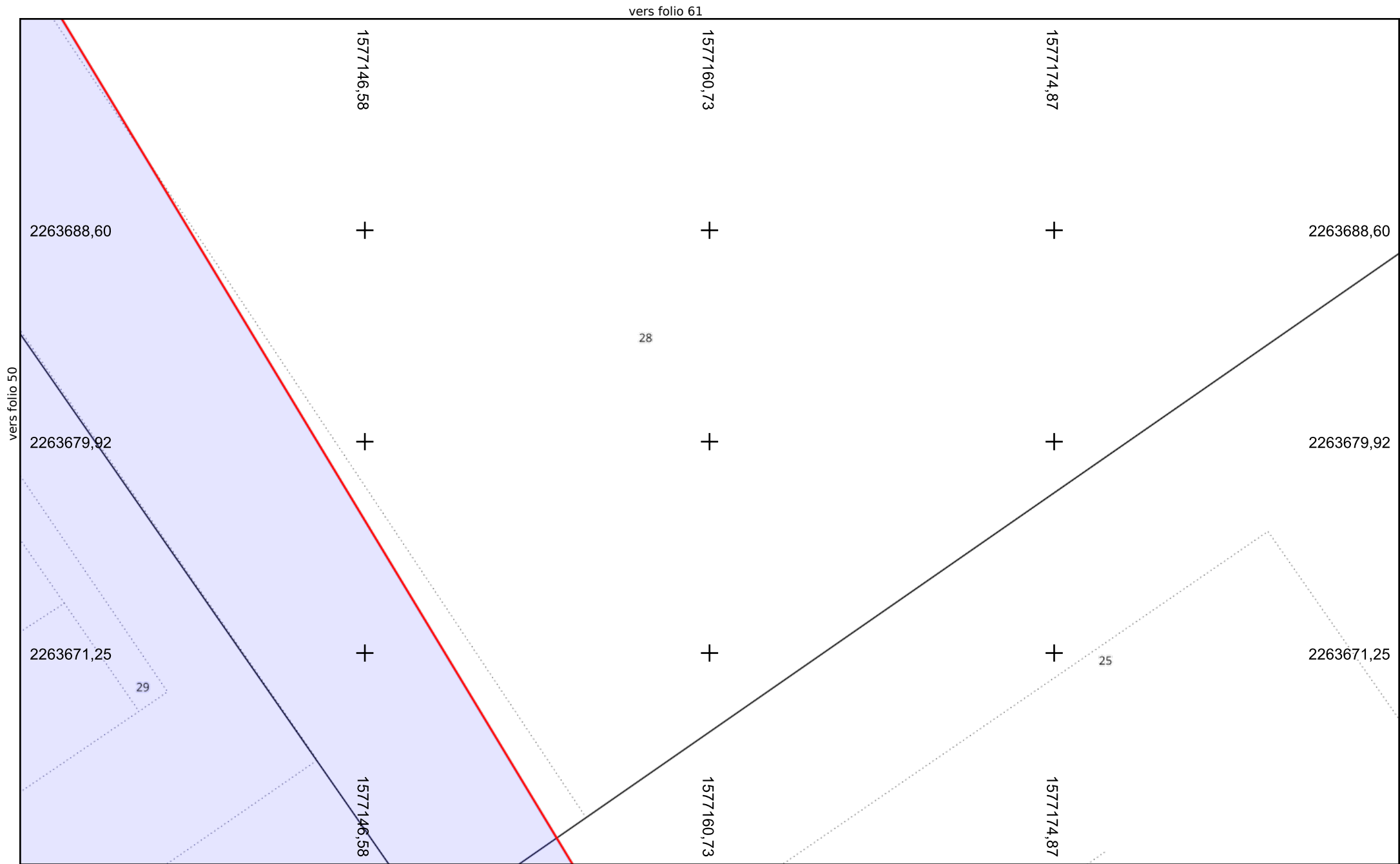
**Folio 48**

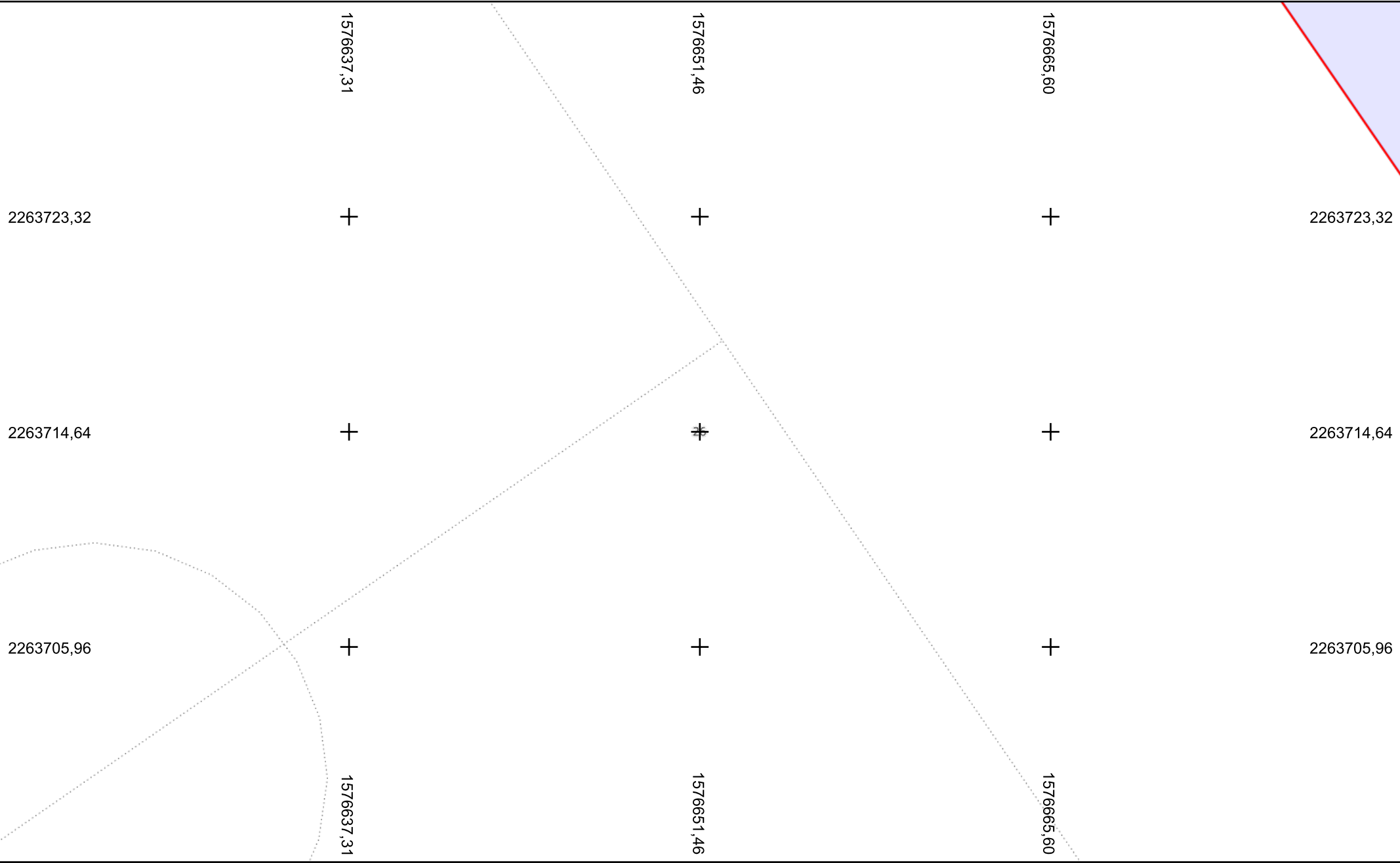
0 1 2 3 4 5m

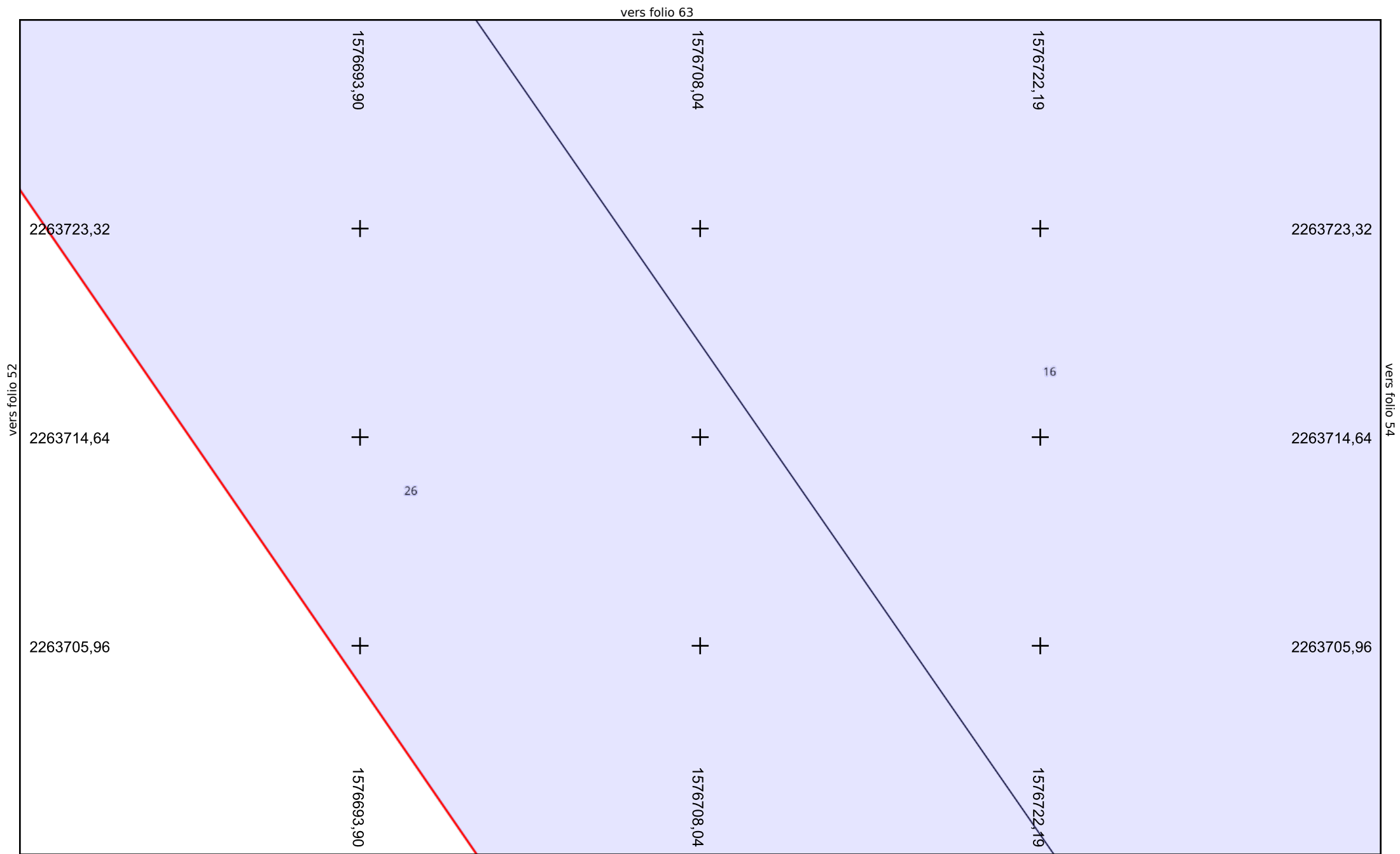


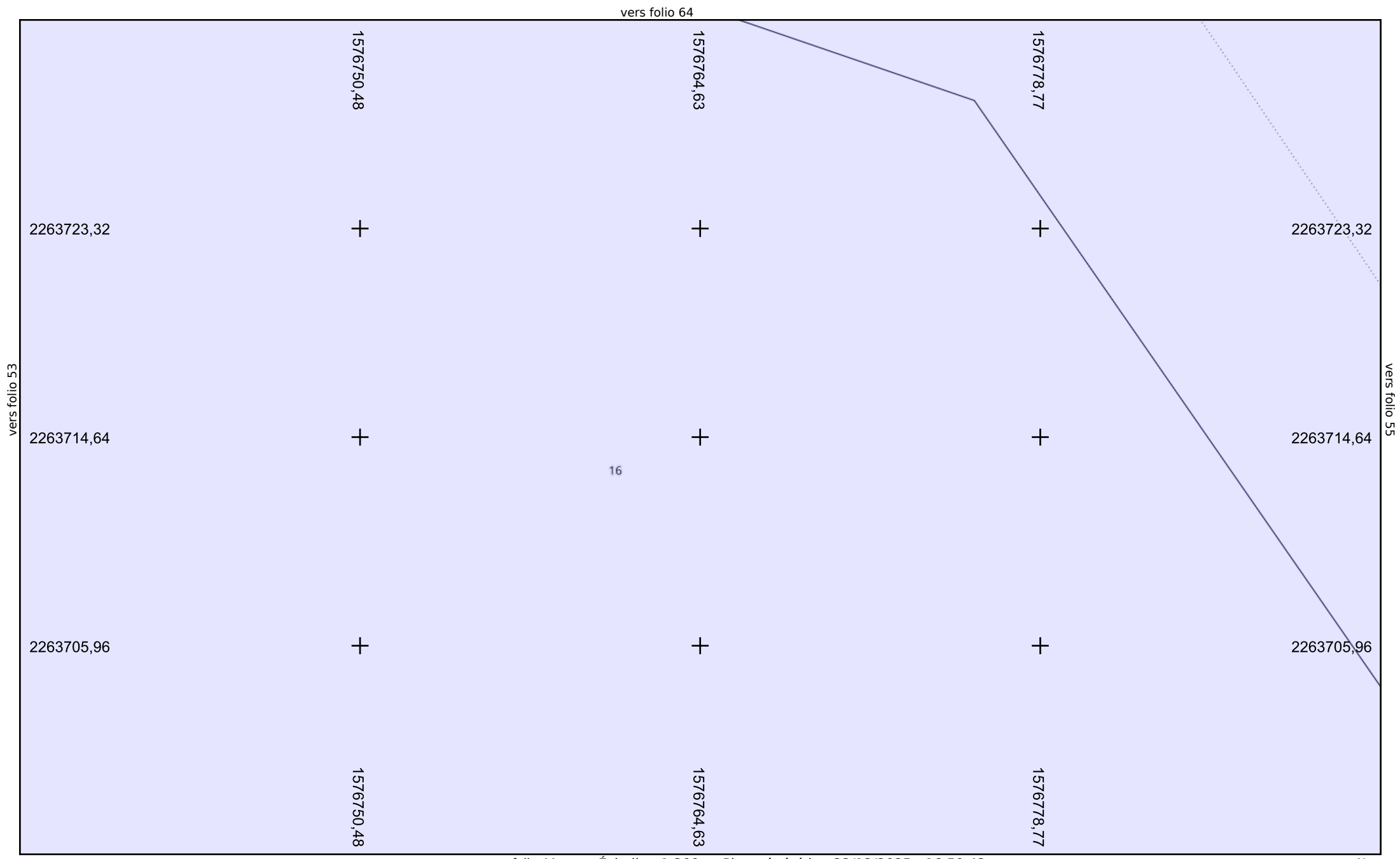




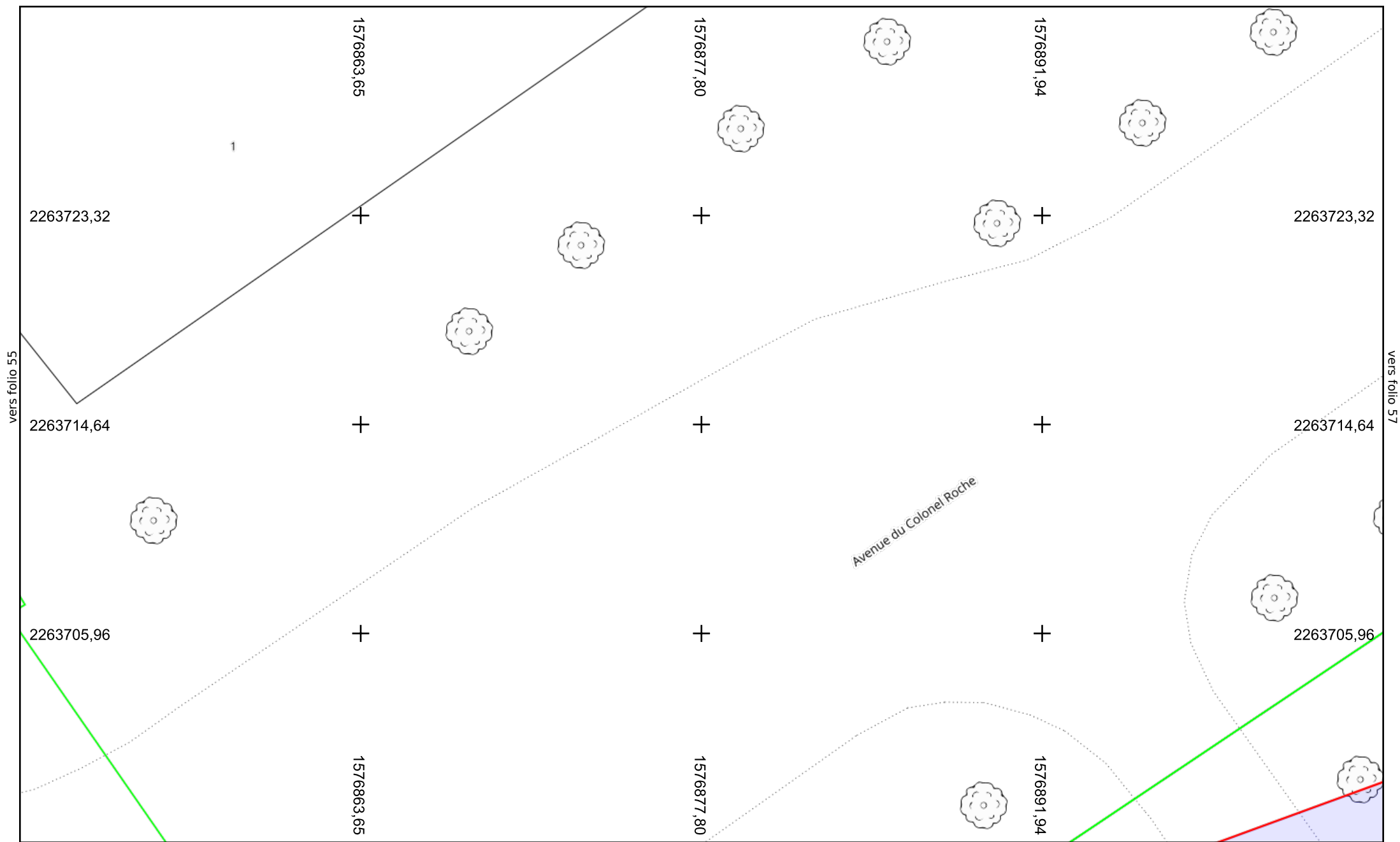












vers folio 55

vers folio 57

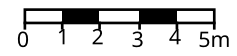
vers folio 46



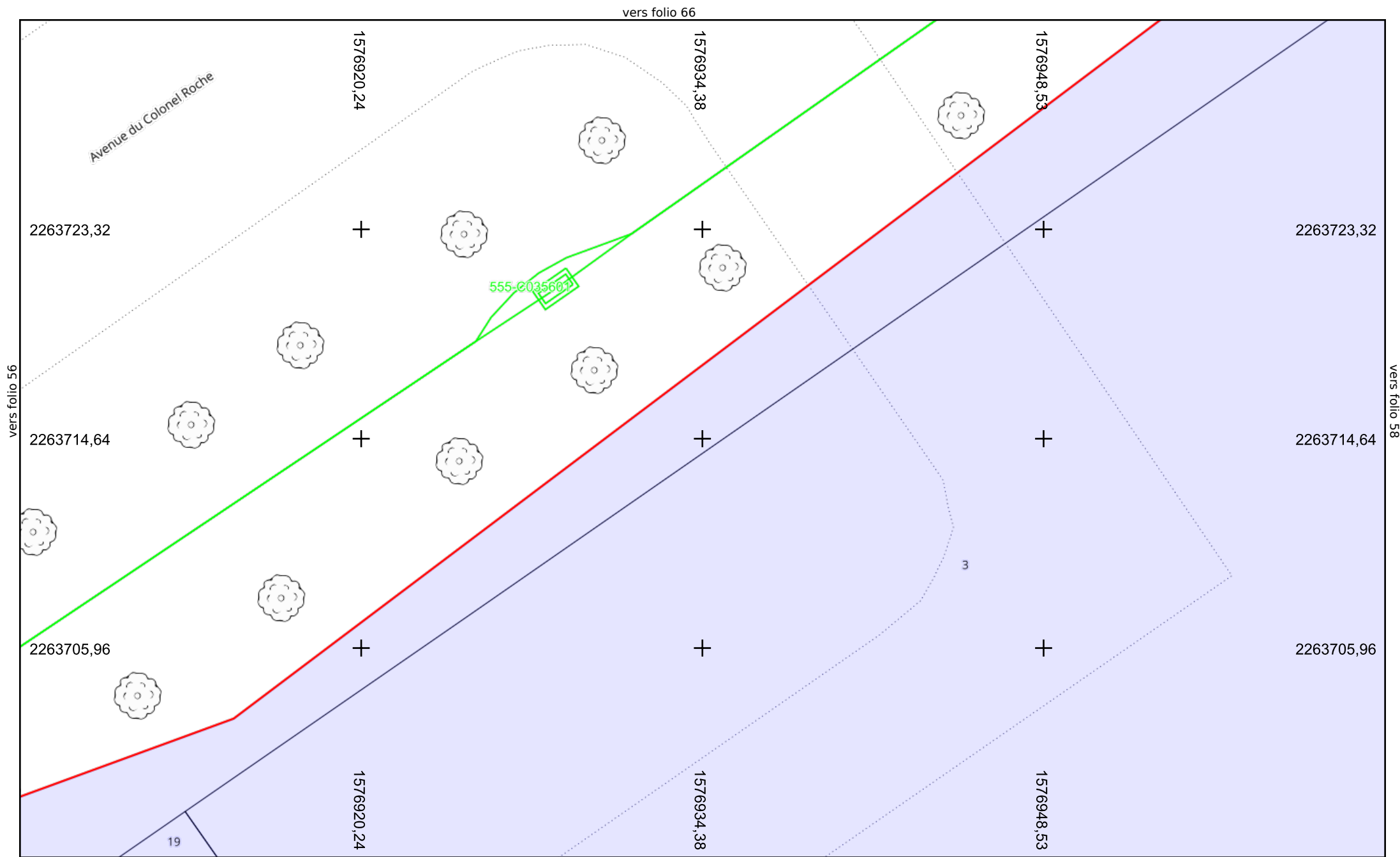
- Génie civil numérique Toulouse Métropole
- Coffret
  - Chambre
  - Platane
  - Autre arbre

Échelle : 1:200 --- Plan généré le : 22/12/2025 - 16:50:42  
Numéro de consultation : 2025122203612D6A  
Adresse : Av. du Colonel Roche, 31000 TOULOUSE  
Format d'impression : A4 Paysage

**Folio 56**



Classe de précision : B	Catégorie réseau : FO (MGR-IN)	Carroyage : RGF93/CC43 - EPSG:3943
-------------------------	--------------------------------	------------------------------------



vers folio 67

1576976,82

1576990,97

1577005,12

2263723,32

+

+

+

2263723,32

2263714,64

+

+

+

2263714,64

2263705,96

+

+


+

2263705,96

1576976,82

1576990,97

1577005,12



vers folio 48





Échelle : 1:200 --- Plan généré le : 22/12/2025 - 16:50:42  
Numéro de consultation : 2025122203612D6A  
Adresse : Av. du Colonel Roche, 31000 TOULOUSE  
Format d'impression : A4 Paysage

**Folio 58**

0 1 2 3 4 5m



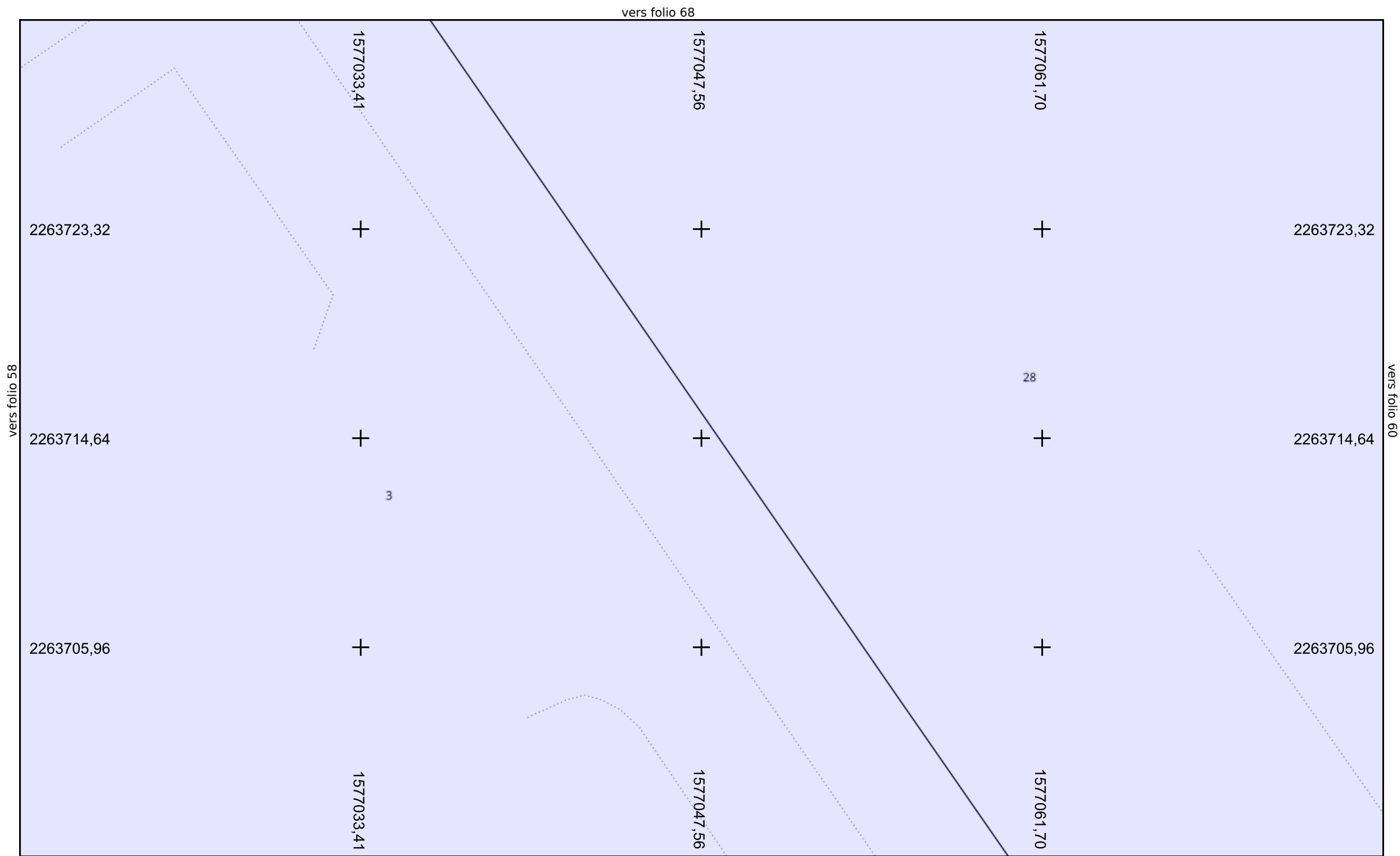
toulouse  
métropole

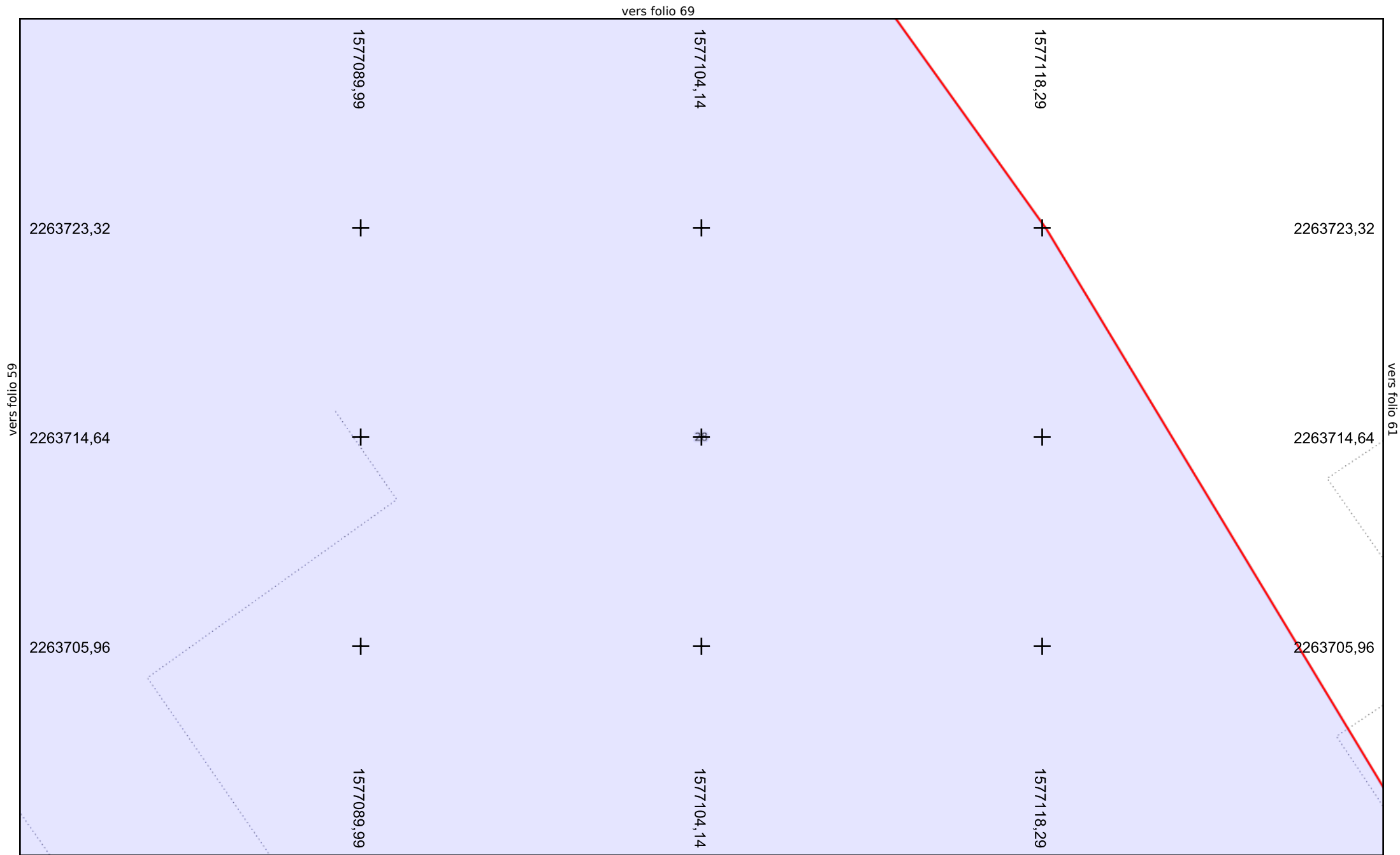
Génie civil numérique Toulouse Métropole  
Coffret  Platane   
Chambre  Autre arbre 

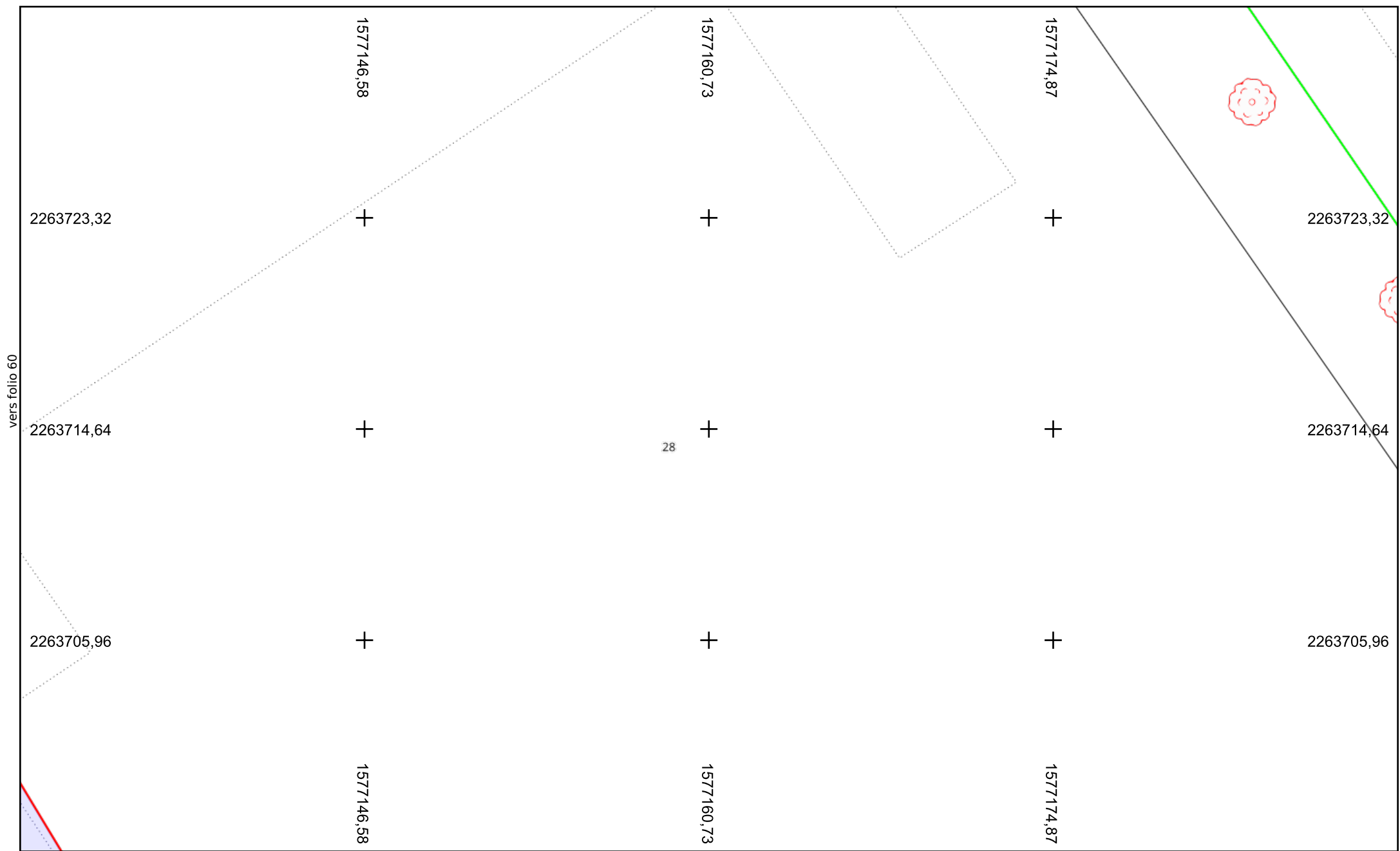
Classe de précision : B

Catégorie réseau : FO (MGR-IN)

Carroyage : RGF93/CC43 - EPSG:3943







vers folio 60

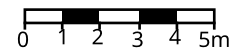
vers folio 51



- Génie civil numérique Toulouse Métropole
- Coffret
  - Chambre
  - Platane
  - Autre arbre

Échelle : 1:200 --- Plan généré le : 22/12/2025 - 16:50:42  
Numéro de consultation : 2025122203612D6A  
Adresse : Av. du Colonel Roche, 31000 TOULOUSE  
Format d'impression : A4 Paysage

**Folio 61**



Classe de précision : B	Catégorie réseau : FO (MGR-IN)	Carroyage : RGF93/CC43 - EPSG:3943
-------------------------	--------------------------------	------------------------------------



vers folio 71

1576693,90

1576708,04

1576722,19

2263758,03

+

+

+

2263758,03

2263749,35

+

+

+

2263749,35

2263740,67

26

+

+

+

2263740,67

1576708,04

1576722,19

1576693,90

vers folio 53

Échelle : 1:200 --- Plan généré le : 22/12/2025 - 16:50:42  
Numéro de consultation : 2025122203612D6A  
Adresse : Av. du Colonel Roche, 31000 TOULOUSE  
Format d'impression : A4 Paysage

**Folio 63**

0 1 2 3 4 5m



toulouse  
métropole

Génie civil numérique Toulouse Métropole

Coffret

Chambre

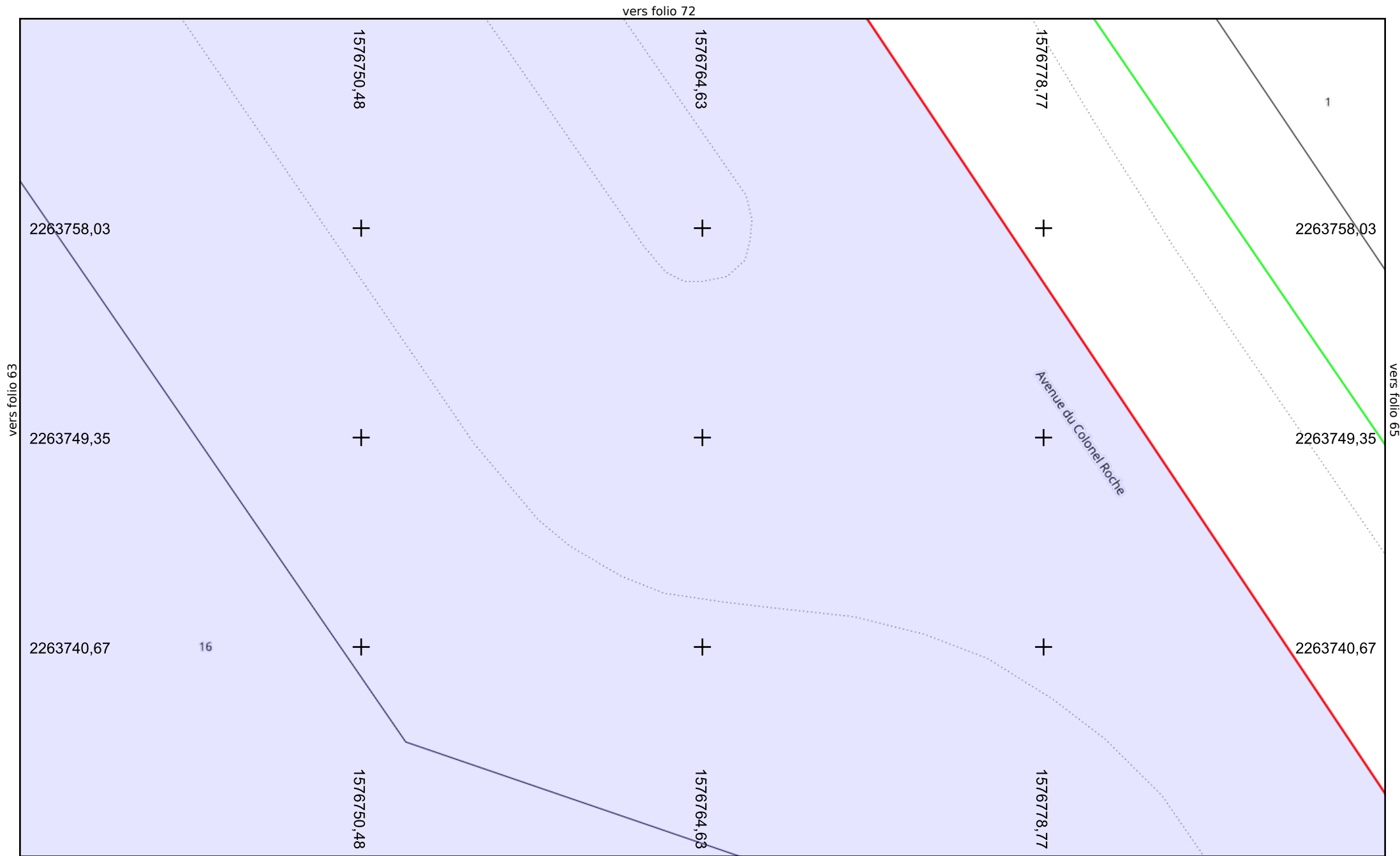
Platane

Autre arbre

Classe de précision : B

Catégorie réseau : FO (MGR-IN)

Carroyage : RGF93/CC43 - EPSG:3943



vers folio 64

2263758,03

2263749,35

2263740,67

1576807,07

+

+

+

1576807,07

1576821,21

+

+

+

1576821,21

1576835,36

+

+

+

1576835,36

2263758,03

2263749,35

2263740,67

1

vers folio 55

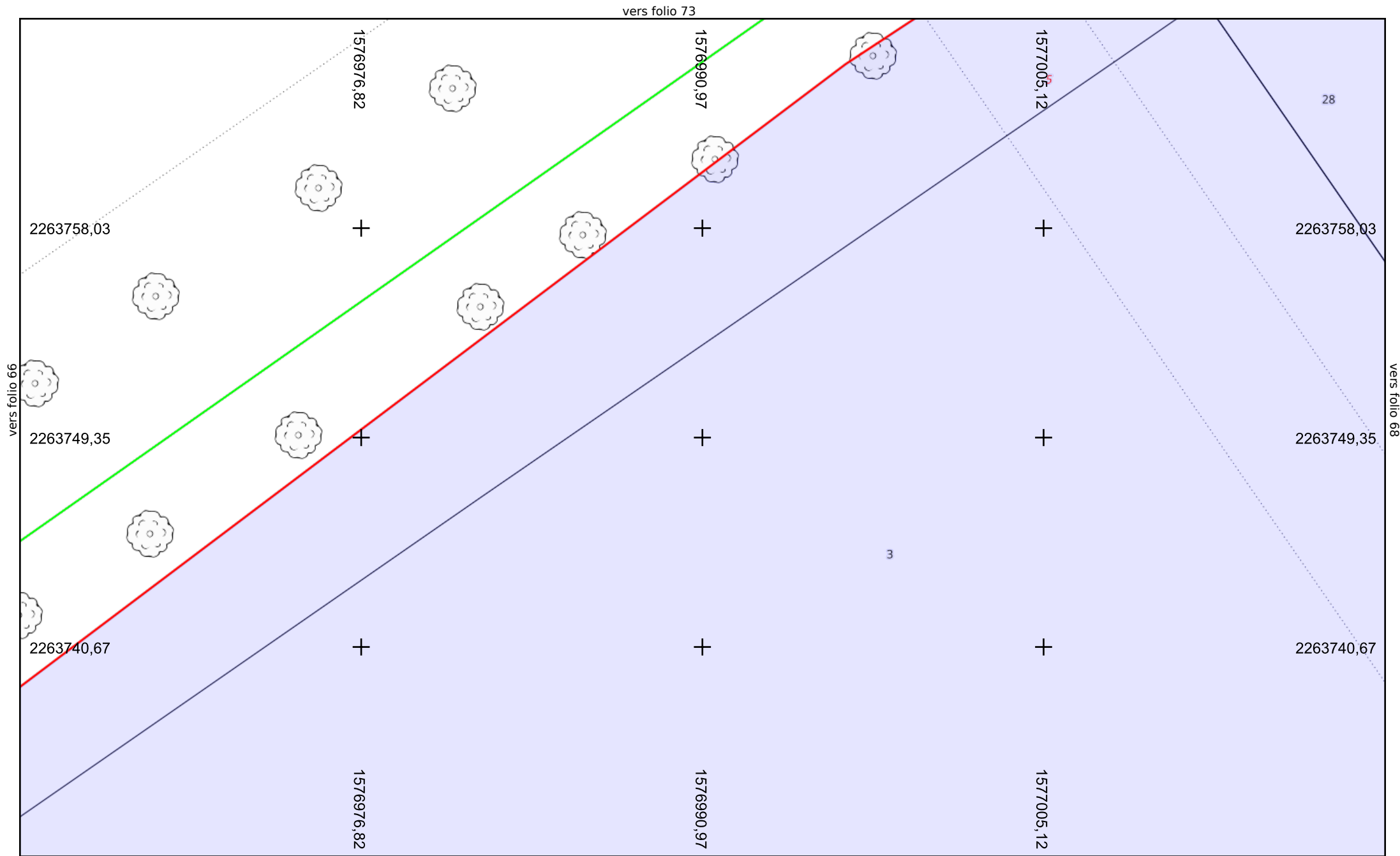
Échelle : 1:200 --- Plan généré le : 22/12/2025 - 16:50:42  
Numéro de consultation : 2025122203612D6A  
Adresse : Av. du Colonel Roche, 31000 TOULOUSE  
Format d'impression : A4 Paysage

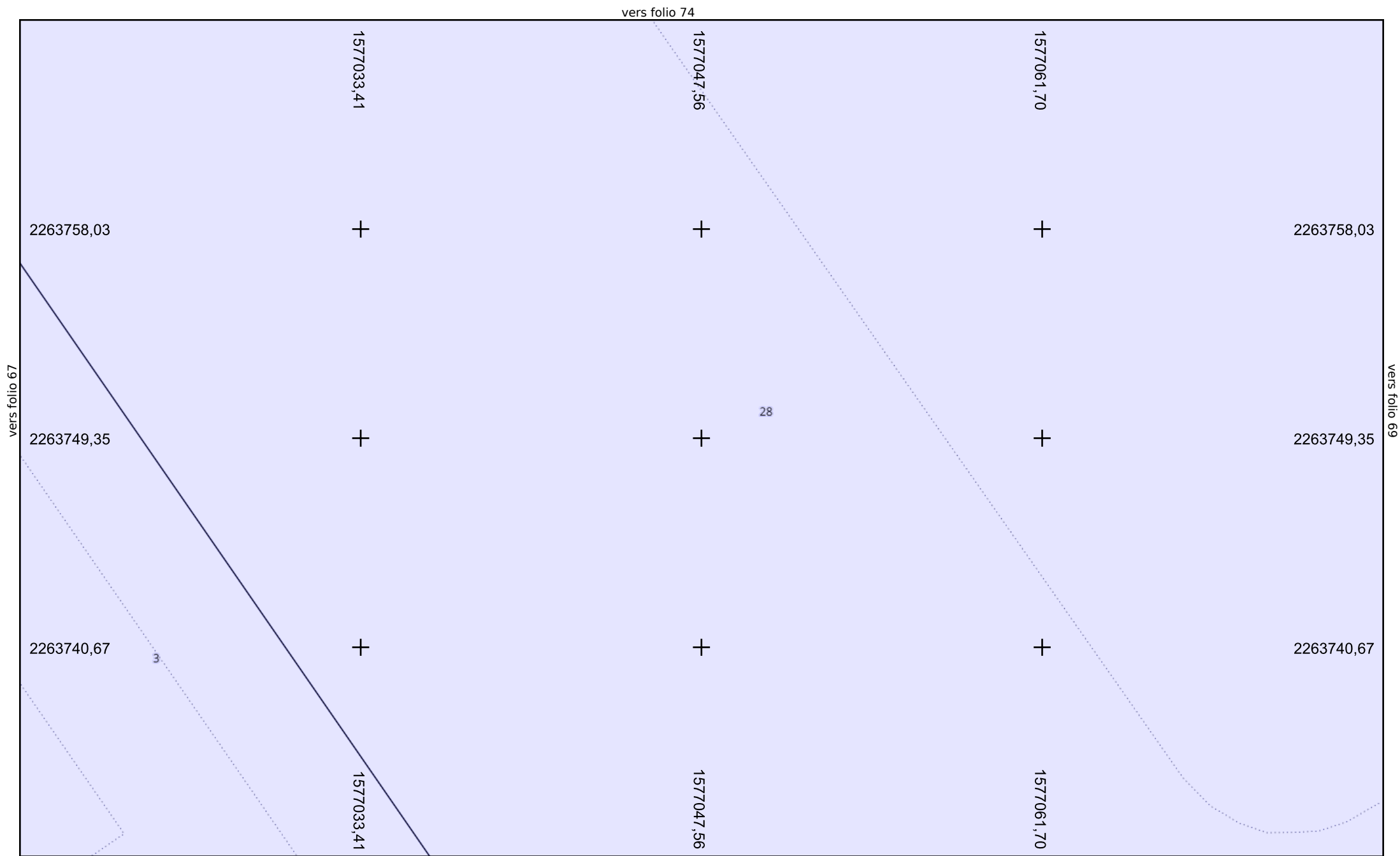
**Folio 65**

0 1 2 3 4 5m









vers folio 75

1577089,99

1577104,14

1577118,29

2263758,03

+

+

+

2263758,03

2263749,35

+

+

+

2263749,35

2263740,67

+

+

+

2263740,67

1577089,99

1577104,14

1577118,29

vers folio 60

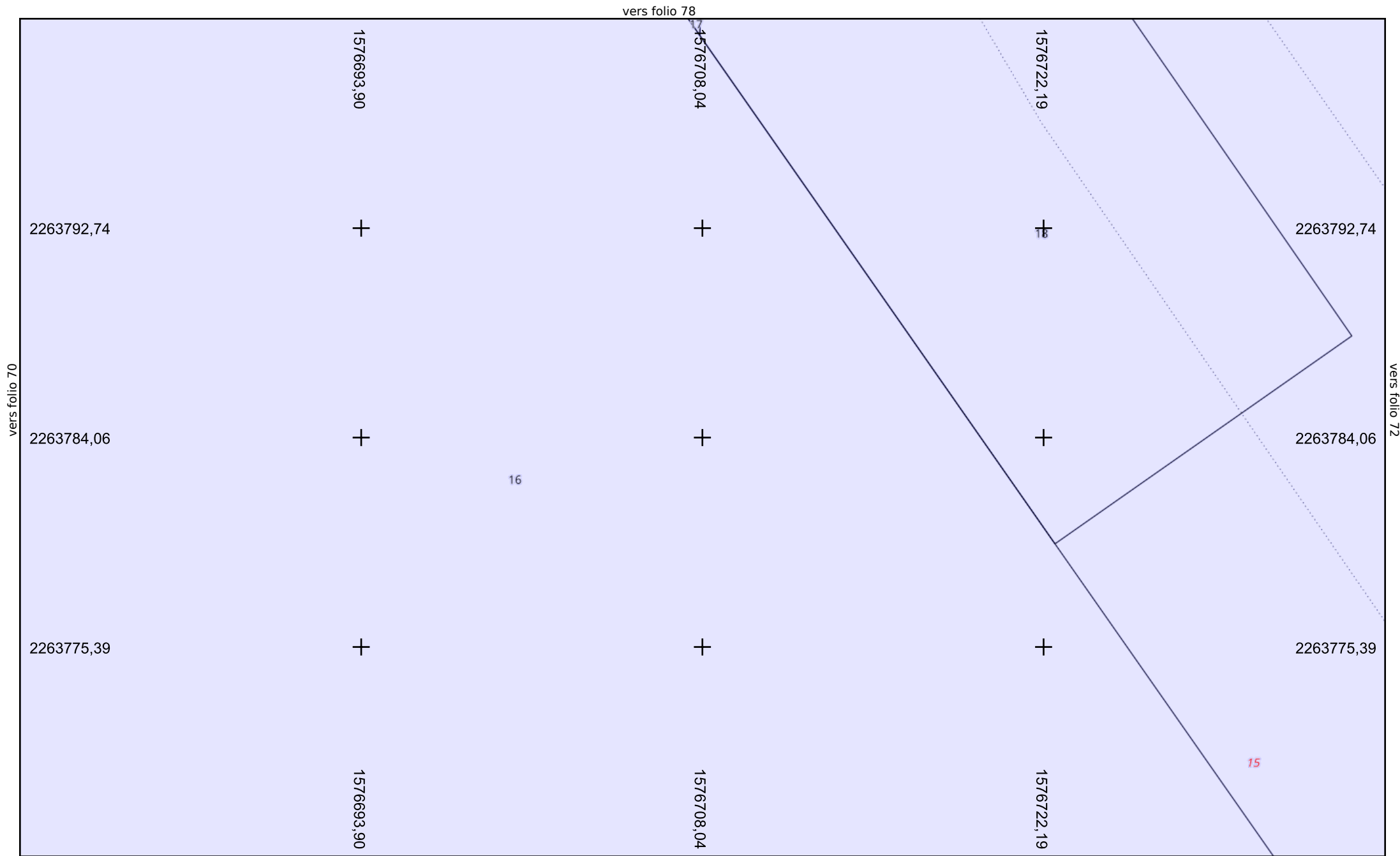
Échelle : 1:200 --- Plan généré le : 22/12/2025 - 16:50:42  
Numéro de consultation : 2025122203612D6A  
Adresse : Av. du Colonel Roche, 31000 TOULOUSE  
Format d'impression : A4 Paysage

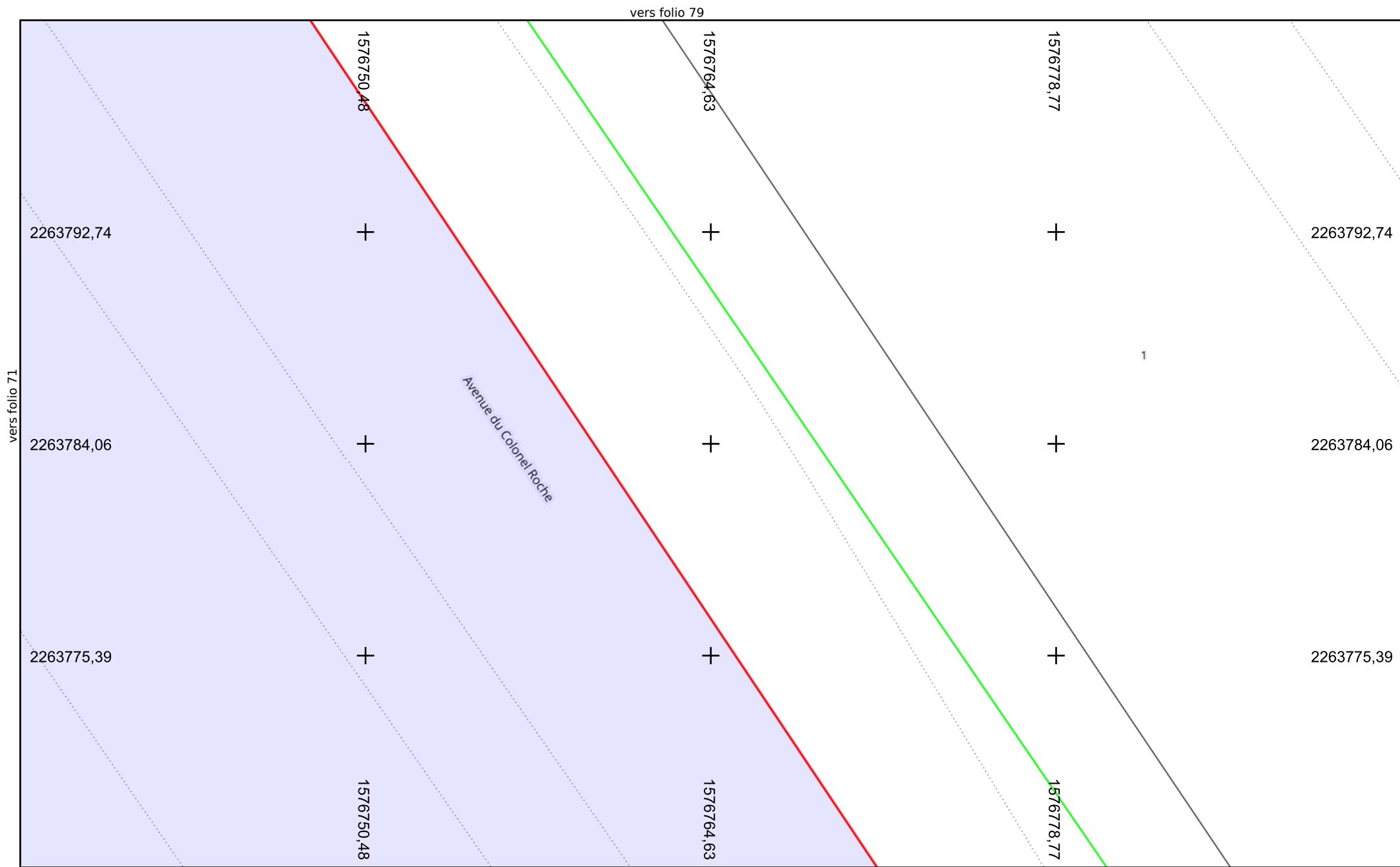
**Folio 69**

0 1 2 3 4 5m









vers folio 71

vers folio 79

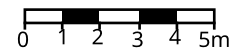
vers folio 64

**Folio 72**

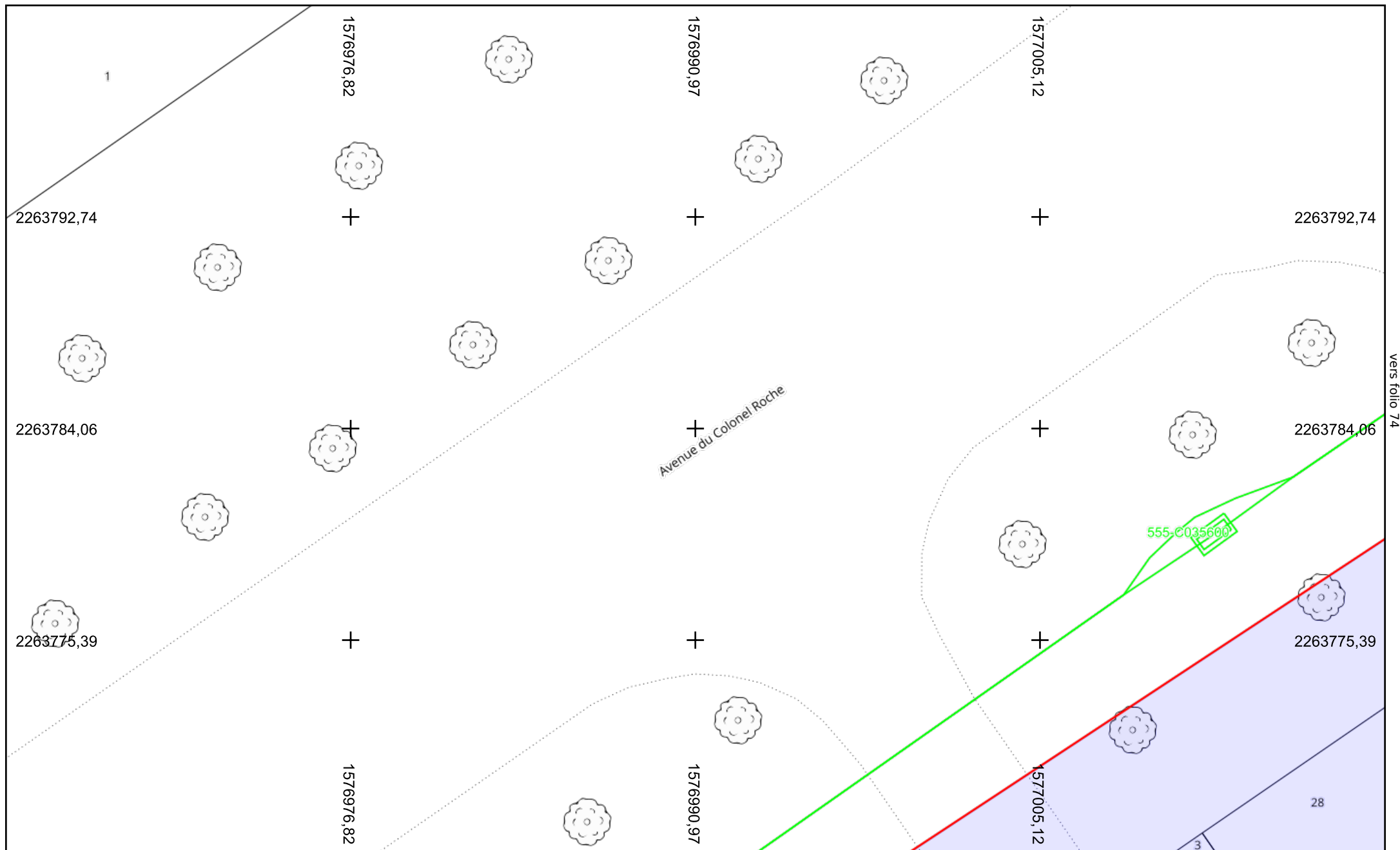


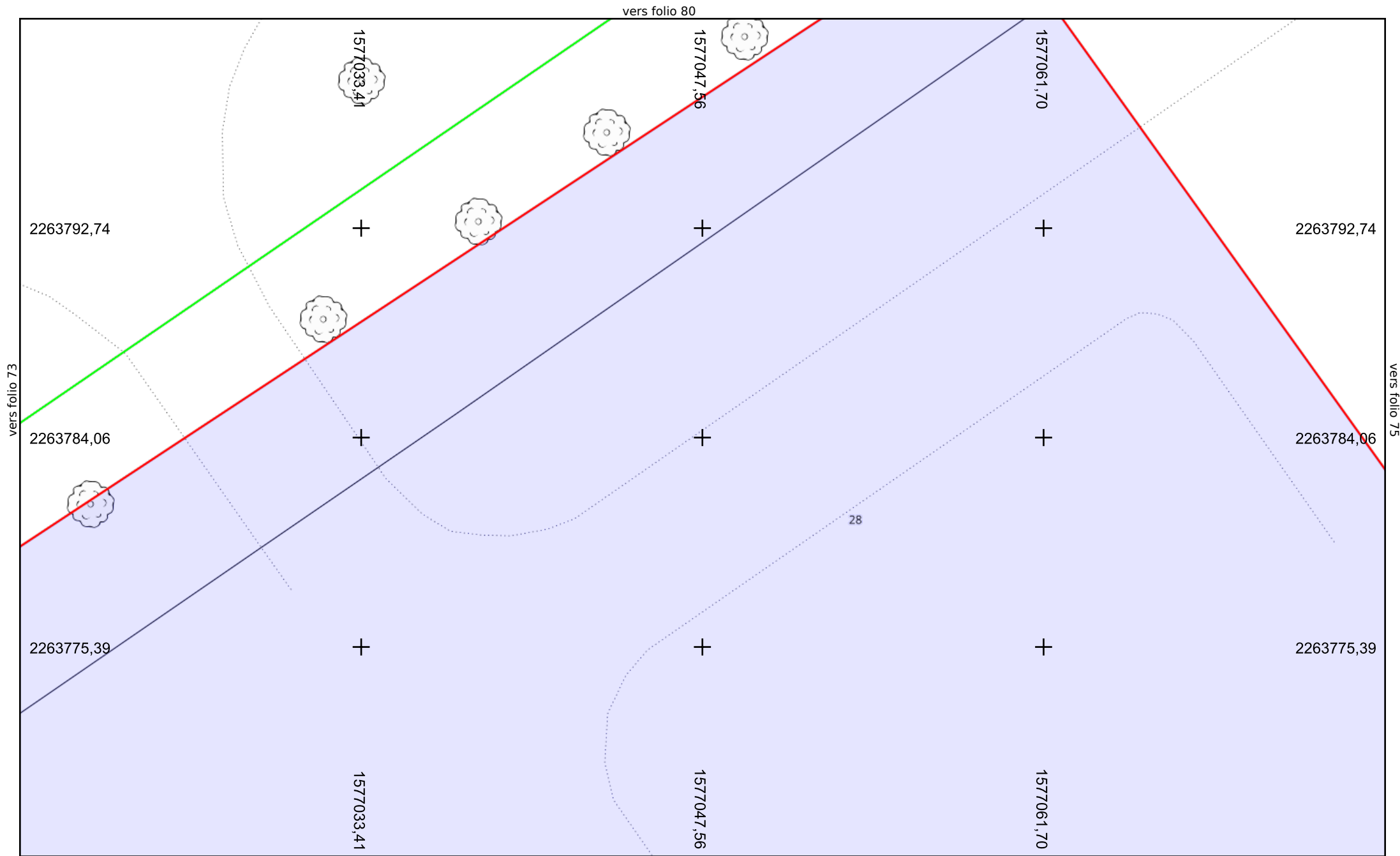
- Génie civil numérique Toulouse Métropole
- Coffret
  - Chambre
  - Platane
  - Autre arbre

Échelle : 1:200 --- Plan généré le : 22/12/2025 - 16:50:42  
Numéro de consultation : 2025122203612D6A  
Adresse : Av. du Colonel Roche, 31000 TOULOUSE  
Format d'impression : A4 Paysage



Classe de précision : B	Catégorie réseau : FO (MGR-IN)	Carroyage : RGF93/CC43 - EPSG:3943
-------------------------	--------------------------------	------------------------------------





vers folio 74

2263792,74

2263784,06

2263775,39

1577089,99

+

+

+

1577089,99

1577104,14

+

+

+

1577104,14

1577118,29

+

+

+

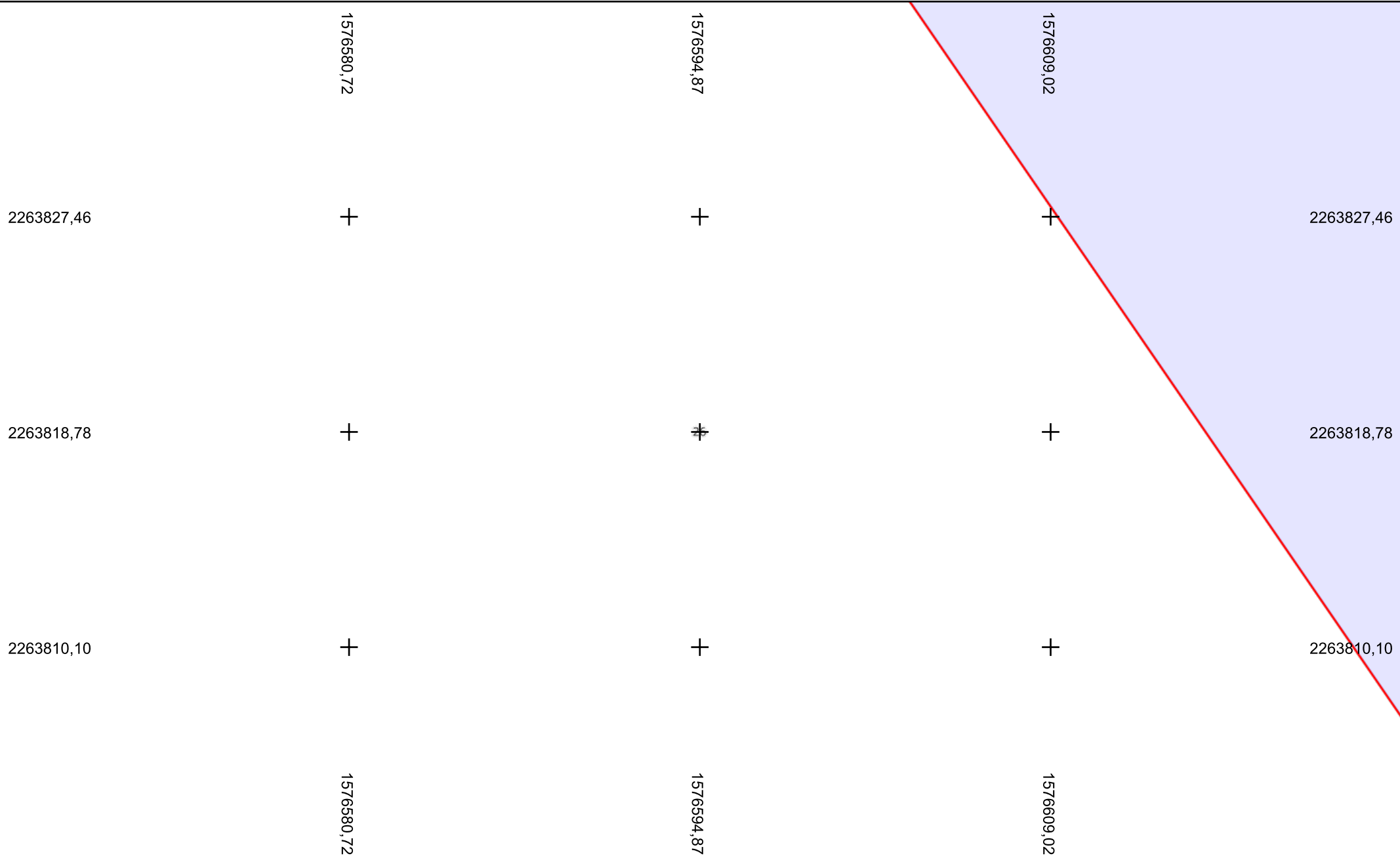
1577118,29

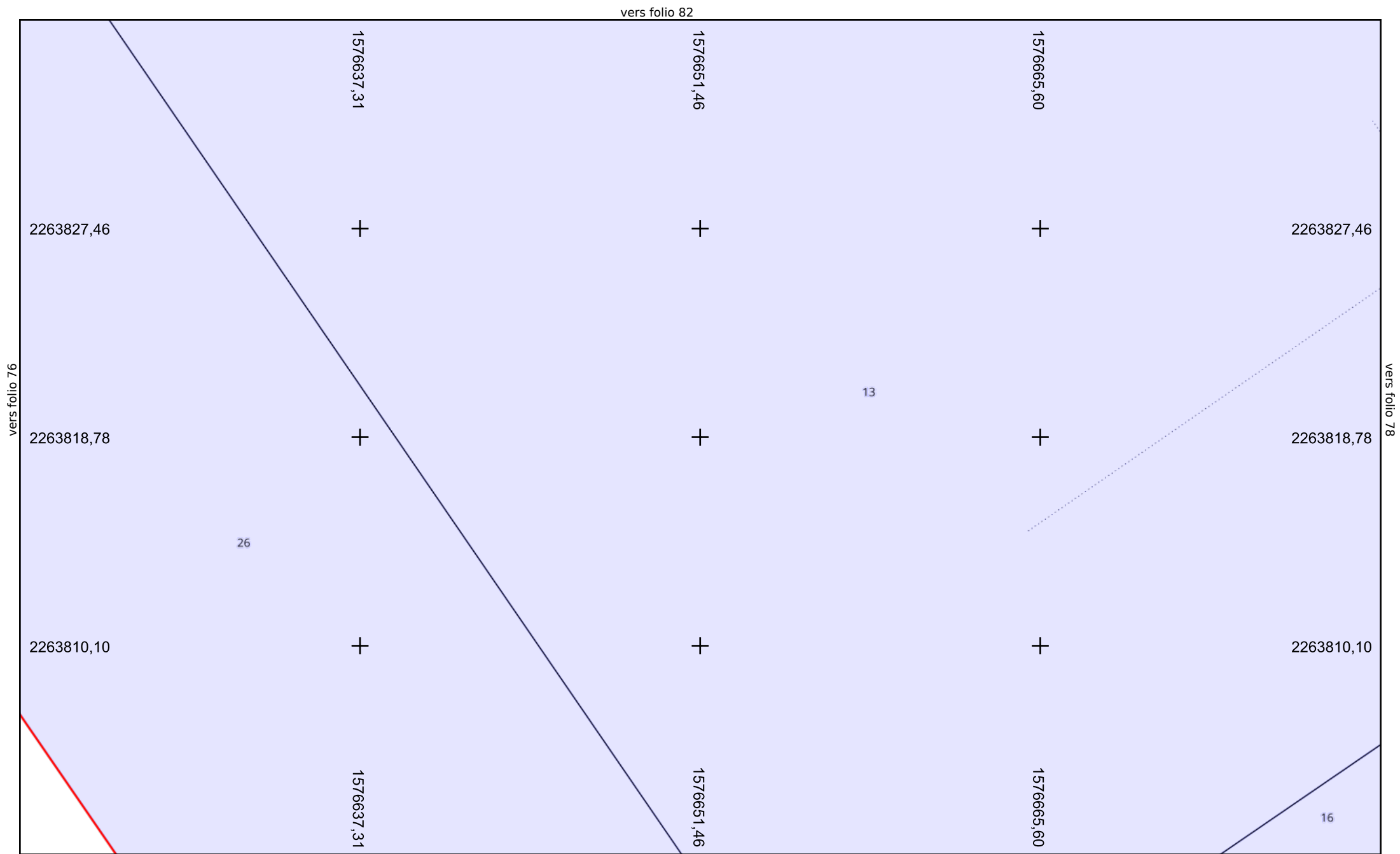
2263792,74

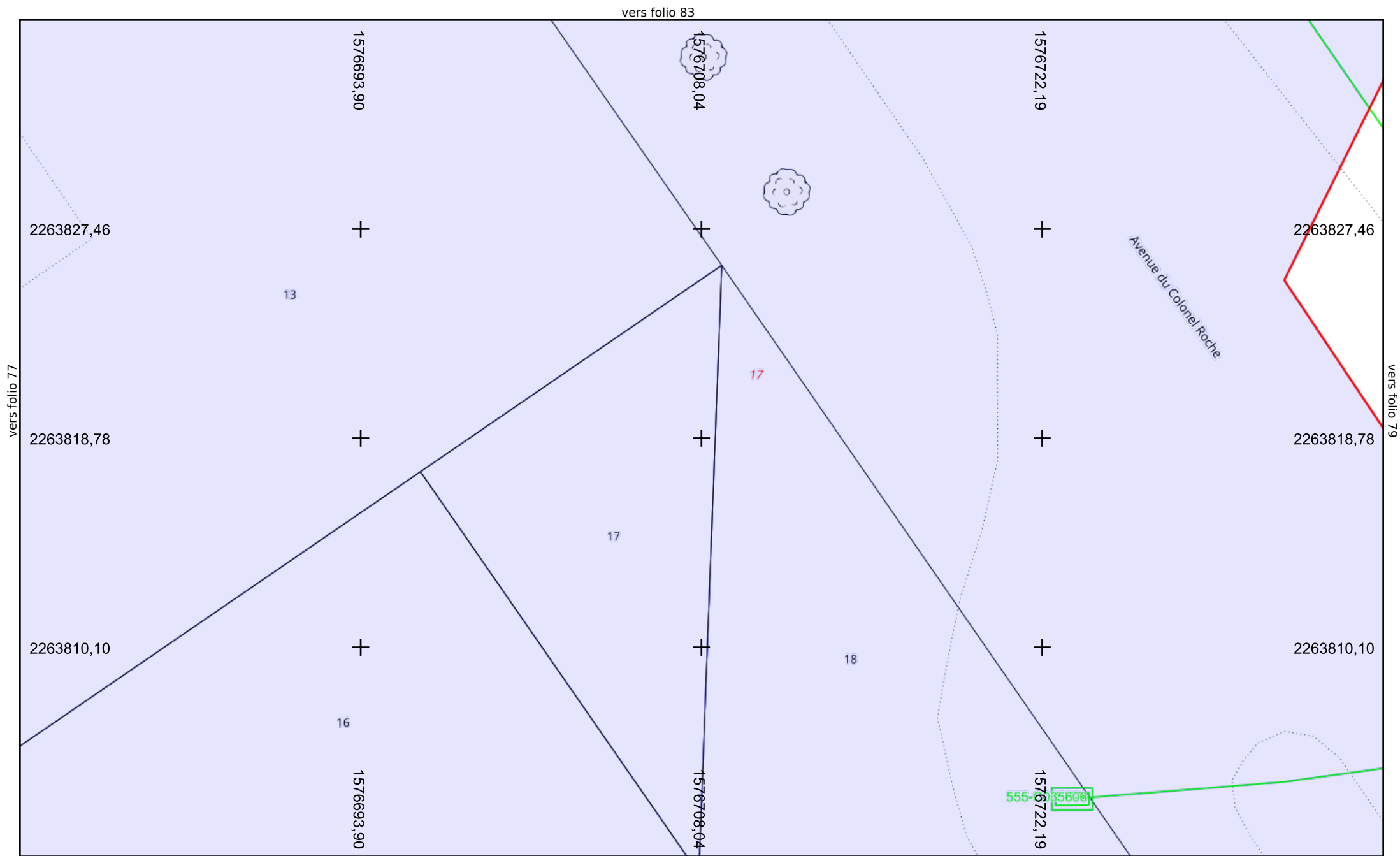
2263784,06

2263775,39









vers folio 84

1576750,48

1576764,63

1576778,77

2263827,46

+

+

+

2263827,46

2263818,78

+

+

+

2263818,78

2263810,10

+

+

+

2263810,10

555-C035605

+

+

+

2263810,10

1576750,48

1576764,63

1576778,77

vers folio 72

Échelle : 1:200 --- Plan généré le : 22/12/2025 - 16:50:42  
Numéro de consultation : 2025122203612D6A  
Adresse : Av. du Colonel Roche, 31000 TOULOUSE  
Format d'impression : A4 Paysage

**Folio 79**

0 1 2 3 4 5m



toulouse  
métropole

Génie civil numérique Toulouse Métropole

Coffret



Platane



Chambre



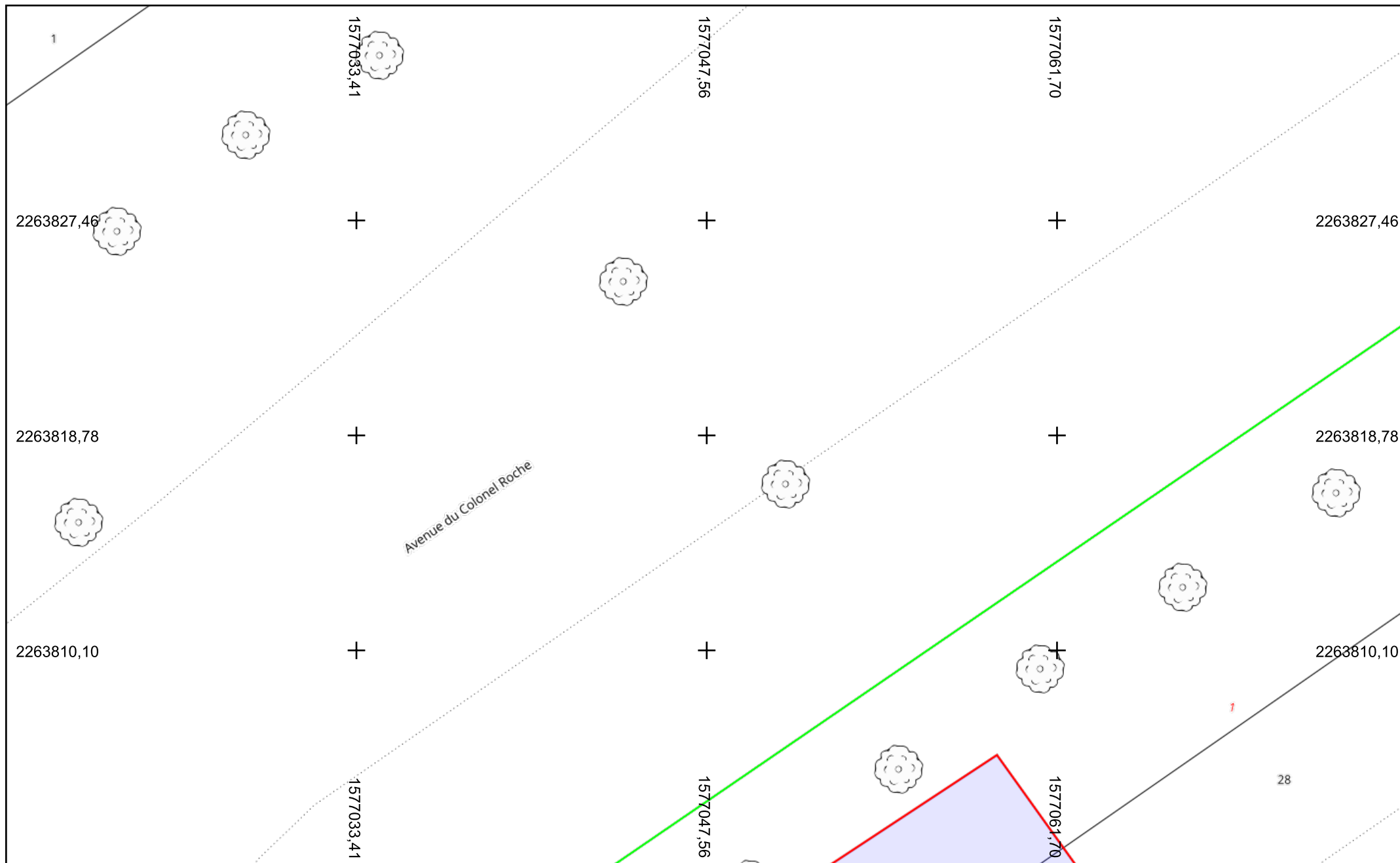
Autre arbre

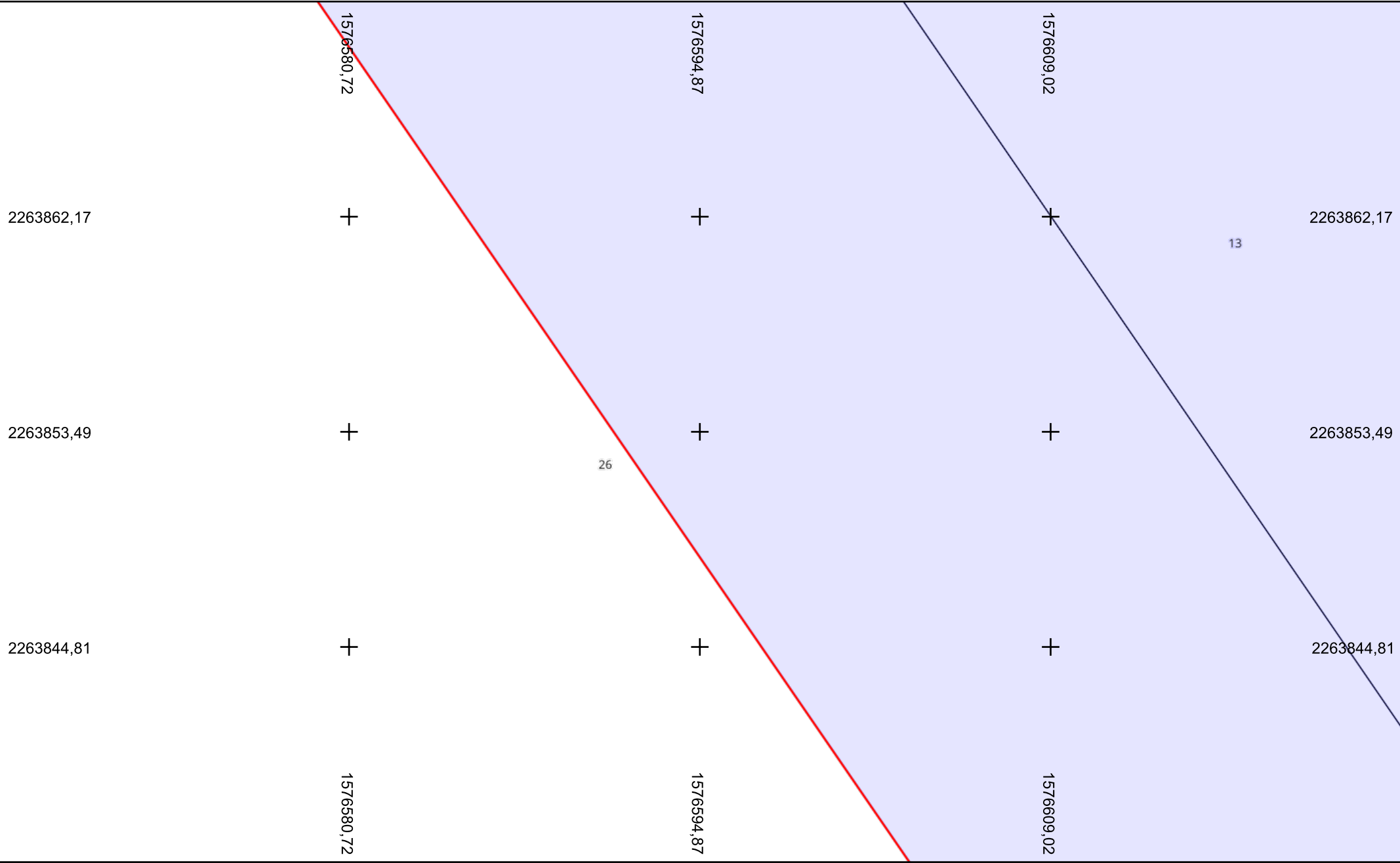


Classe de précision : B

Catégorie réseau : FO (MGR-IN)

Carroyage : RGF93/CC43 - EPSG:3943





vers folio 89

1576637,31

1576651,46

1576665,60

2263862,17

+

+

+

2263862,17

2263853,49

+

+

+

2263853,49

2263844,81

+

+

+

2263844,81

1576637,31

1576651,46

1576665,60

26

vers folio 77

Échelle : 1:200 --- Plan généré le : 22/12/2025 - 16:50:42  
Numéro de consultation : 2025122203612D6A  
Adresse : Av. du Colonel Roche, 31000 TOULOUSE  
Format d'impression : A4 Paysage

**Folio 82**

0 1 2 3 4 5m



toulouse  
métropole

Génie civil numérique Toulouse Métropole

Coffret



Chambre



Platane



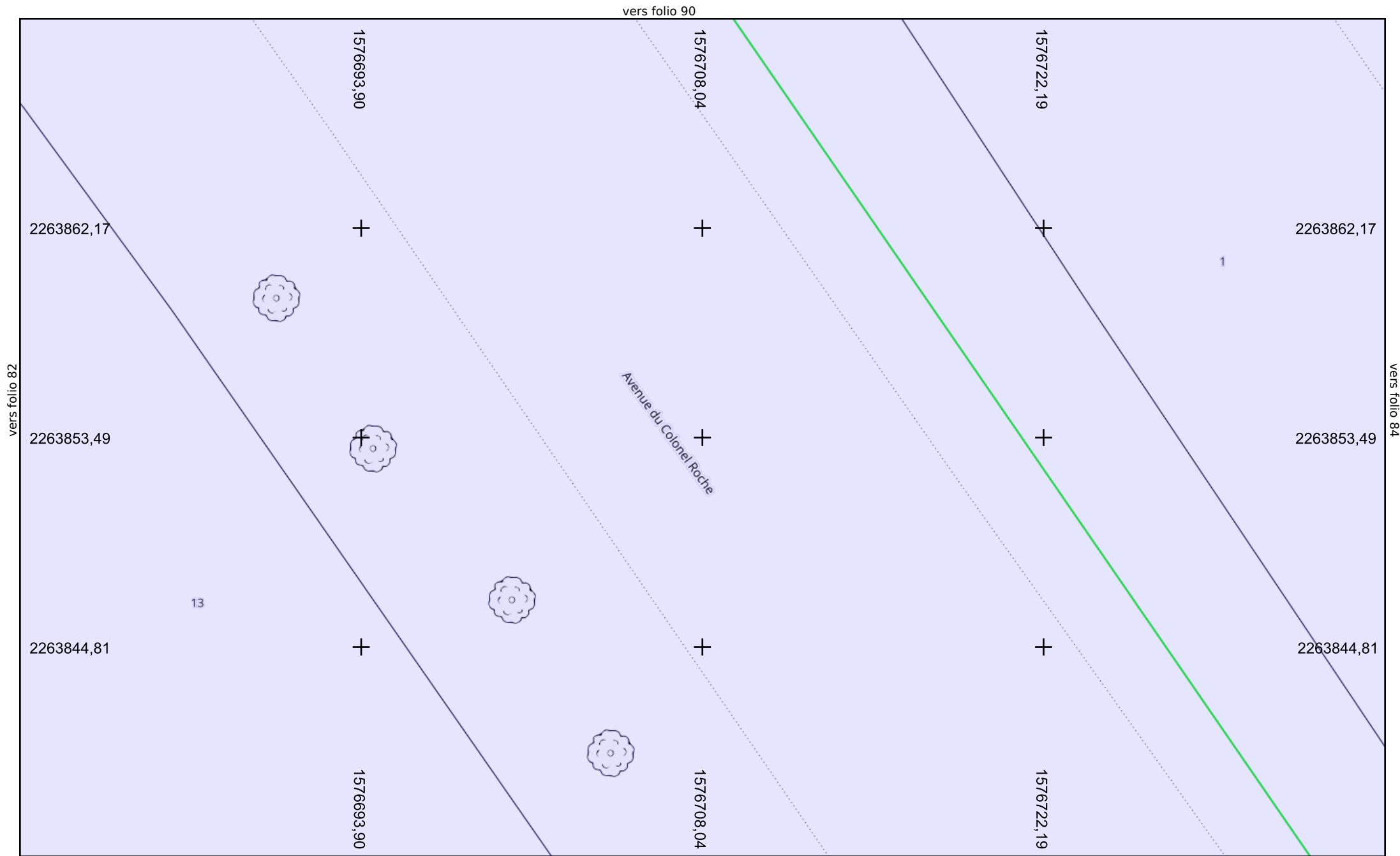
Autre arbre



Classe de précision : B

Catégorie réseau : FO (MGR-IN)

Carroyage : RGF93/CC43 - EPSG:3943



vers folio 91

1576750,48

1576764,63

1576778,77

2263862,17

+

+

+

2263862,17

2263853,49

+

+

+

2263853,49

2263844,81

+

+

+

2263844,81

1576750,48

1576764,63

1576778,77

vers folio 79

Échelle : 1:200 --- Plan généré le : 22/12/2025 - 16:50:42  
Numéro de consultation : 2025122203612D6A  
Adresse : Av. du Colonel Roche, 31000 TOULOUSE  
Format d'impression : A4 Paysage

**Folio 84**

0 1 2 3 4 5m



toulouse  
métropole

Génie civil numérique Toulouse Métropole

Coffret



Chambre



Platane



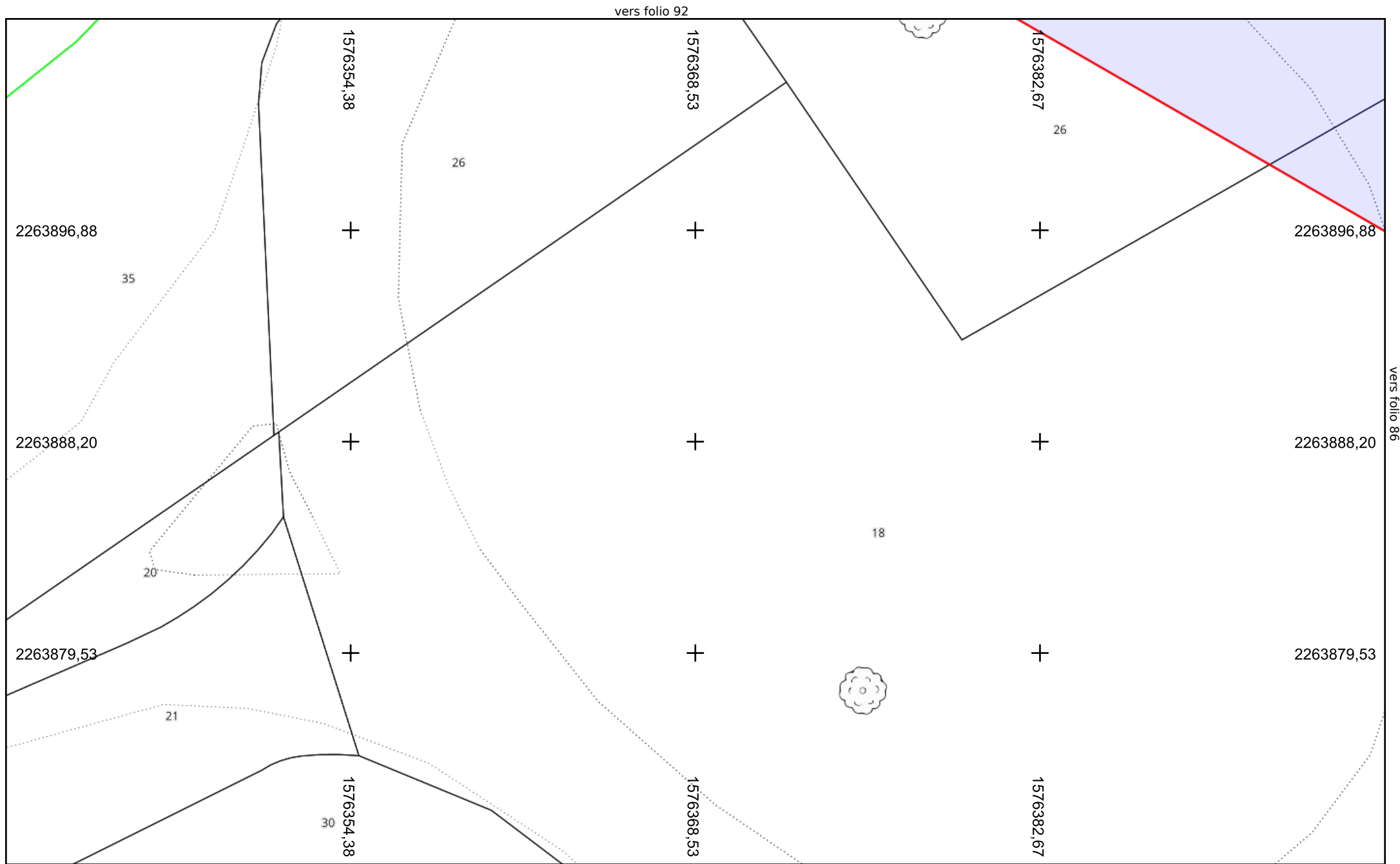
Autre arbre



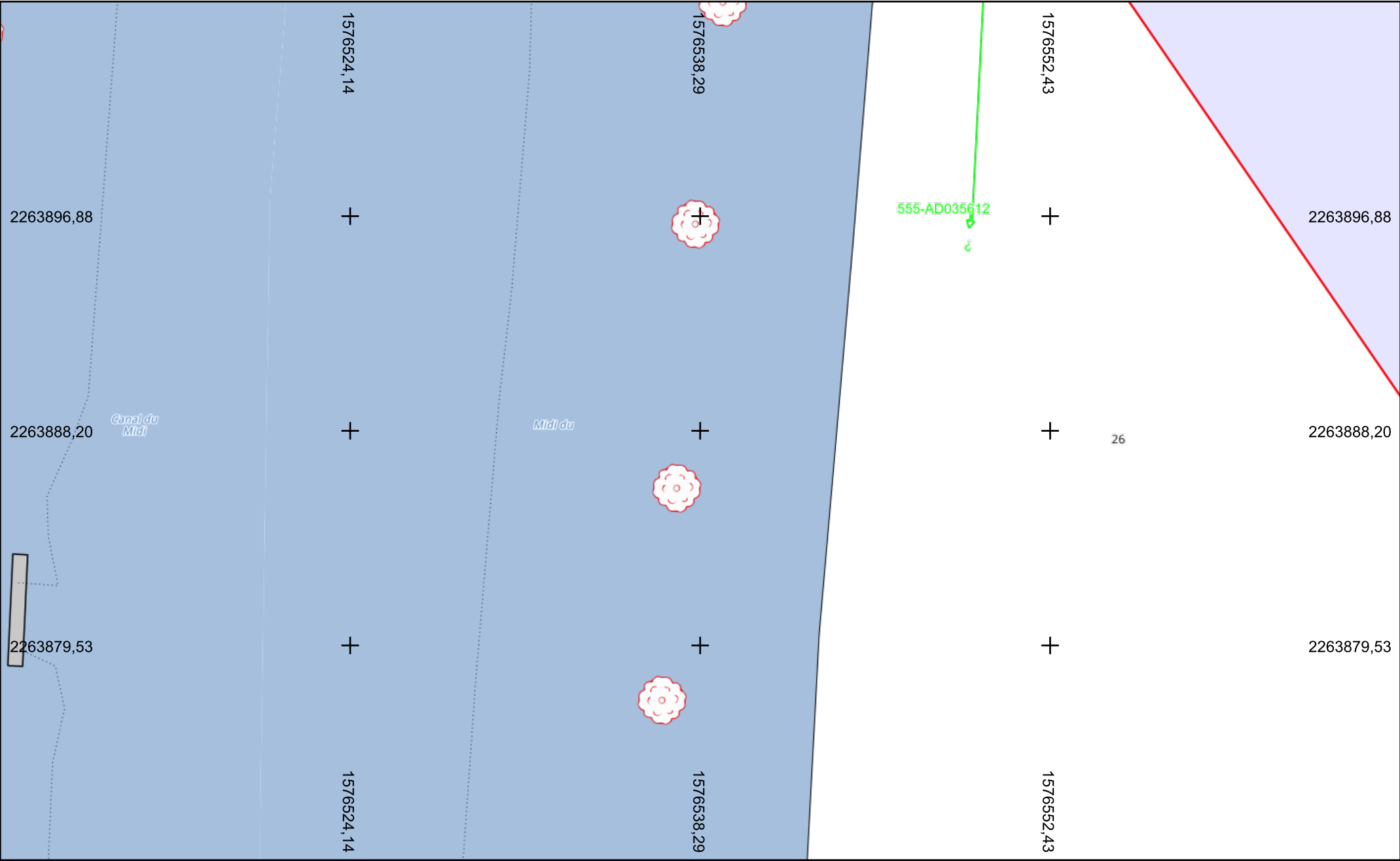
Classe de précision : B

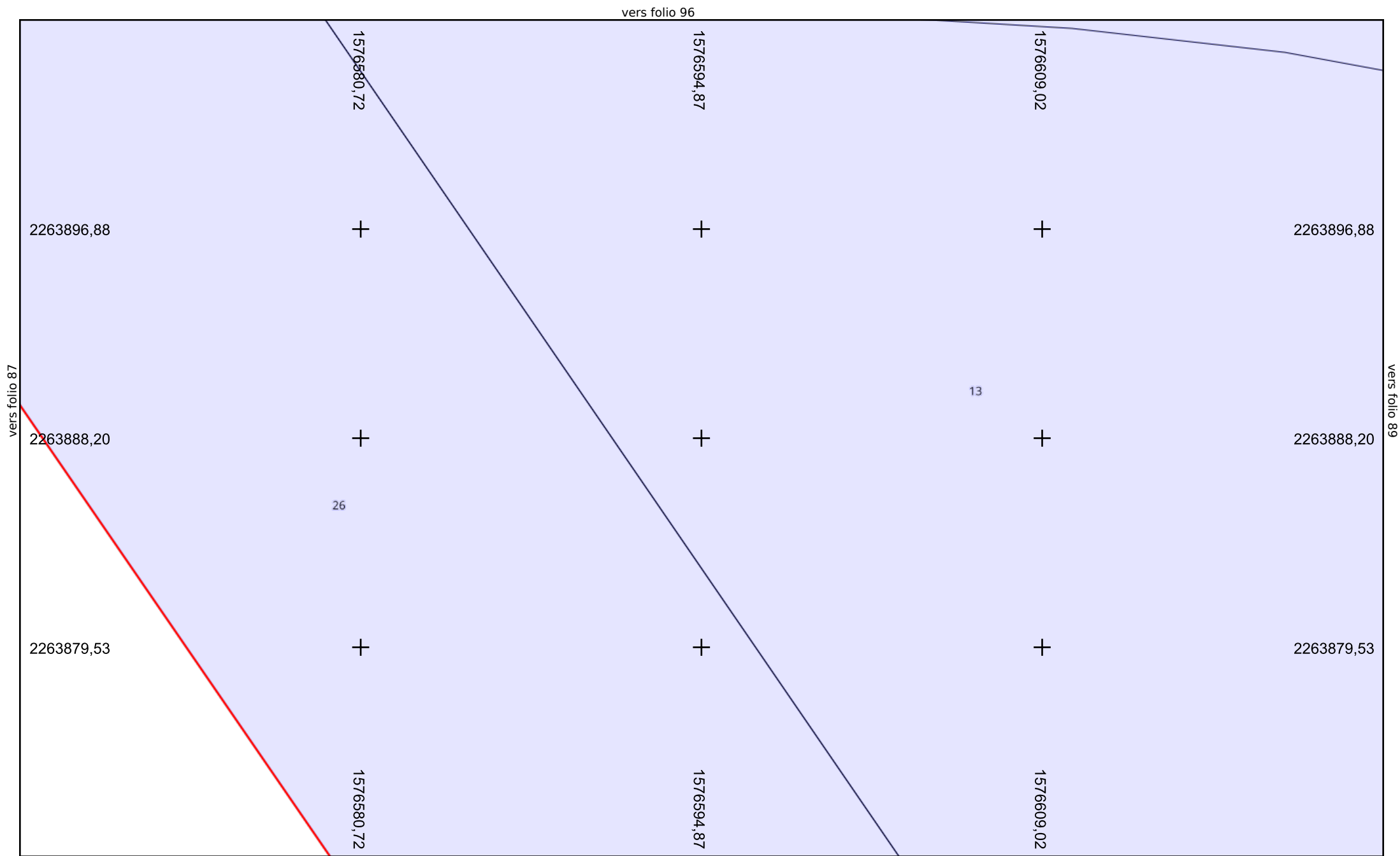
Catégorie réseau : FO (MGR-IN)

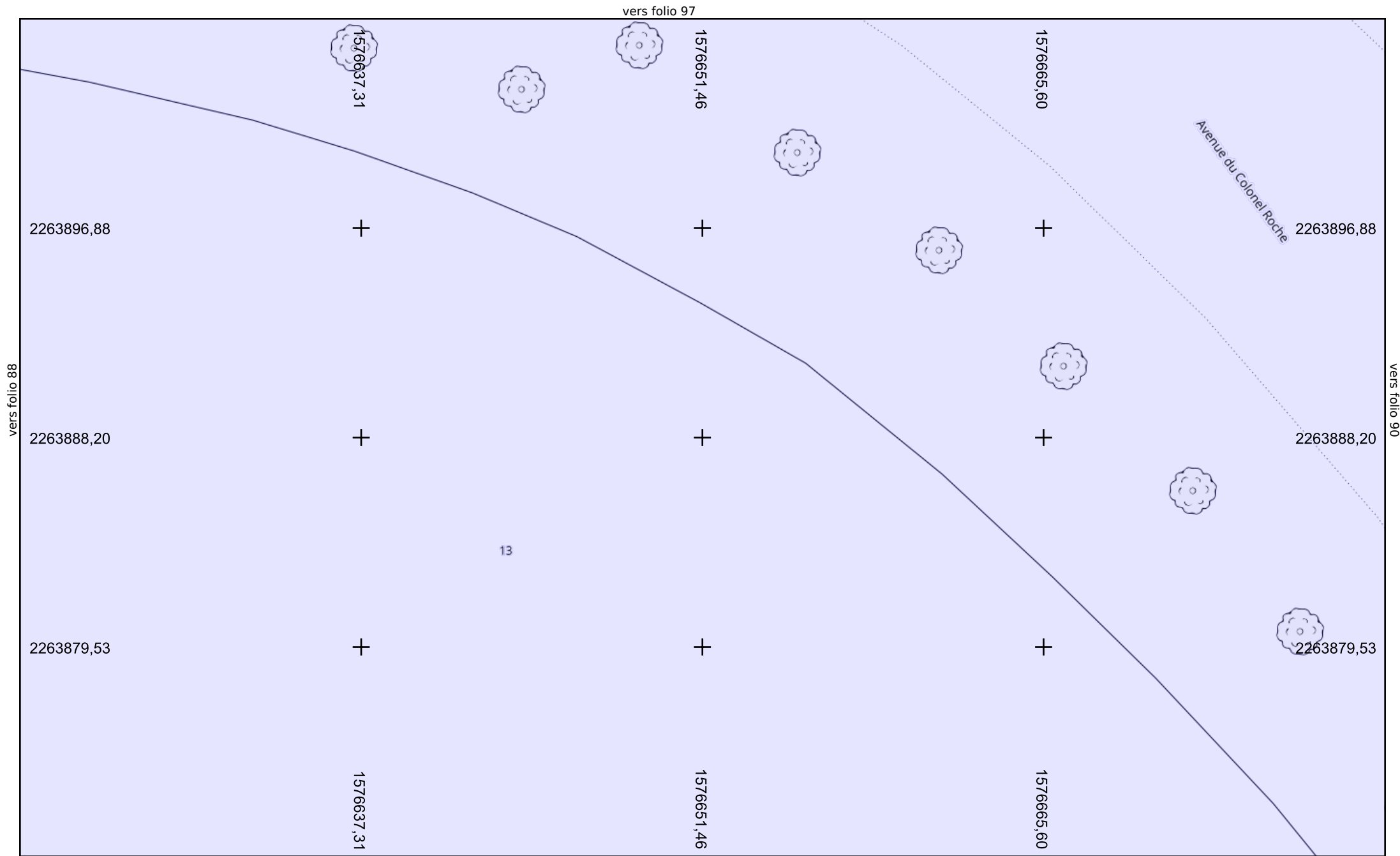
Carroyage : RGF93/CC43 - EPSG:3943

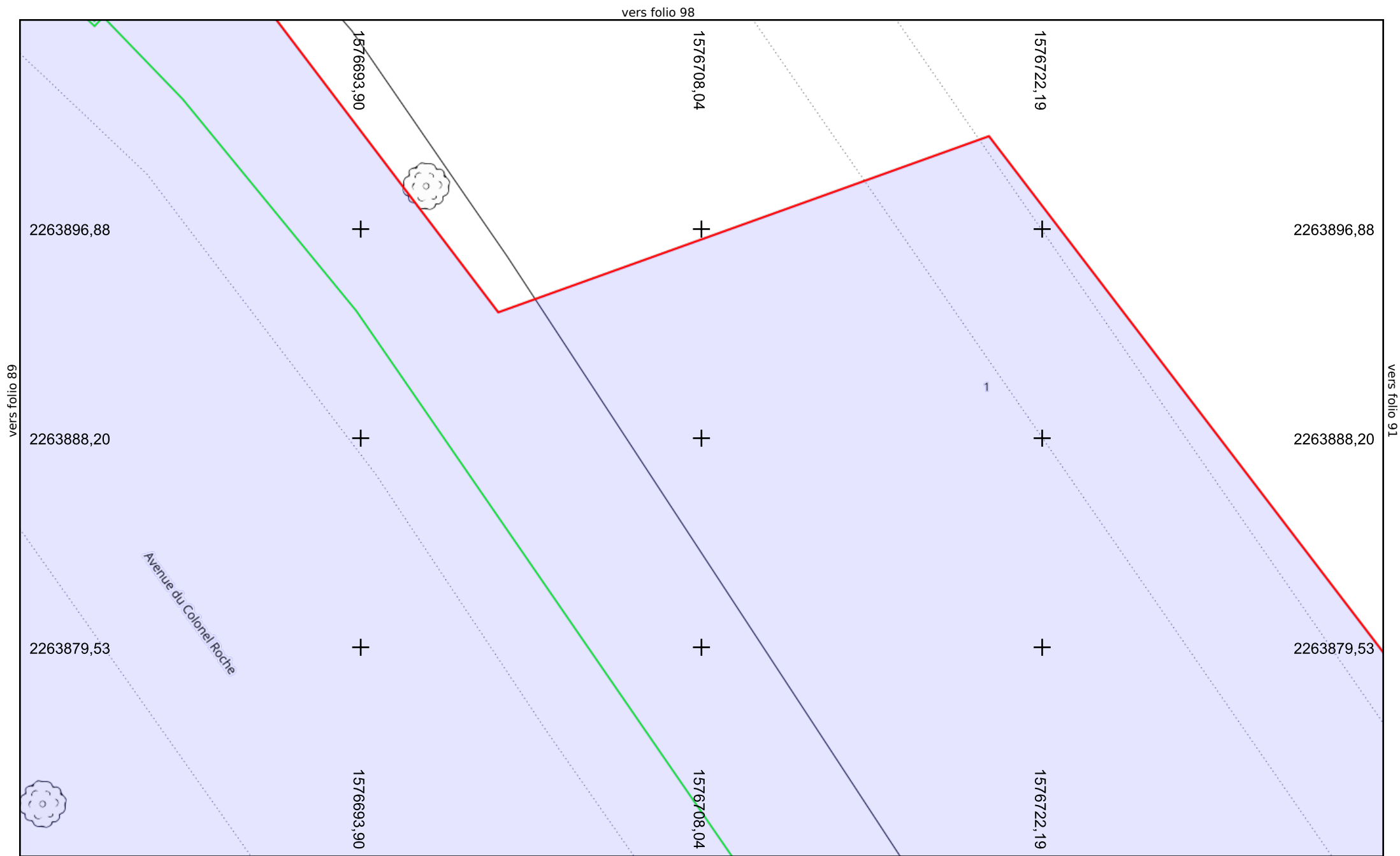












vers folio 90

2263896,88

2263888,20

2263879,53

1576750,48

+

+

+

1576750,48

1576764,63

+

+

+

1576764,63

1576778,77

+

+

+

1576778,77

2263896,88

2263888,20

2263879,53

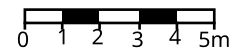


- Génie civil numérique Toulouse Métropole
- Coffret
  - Chambre
  - Platane
  - Autre arbre

vers folio 84

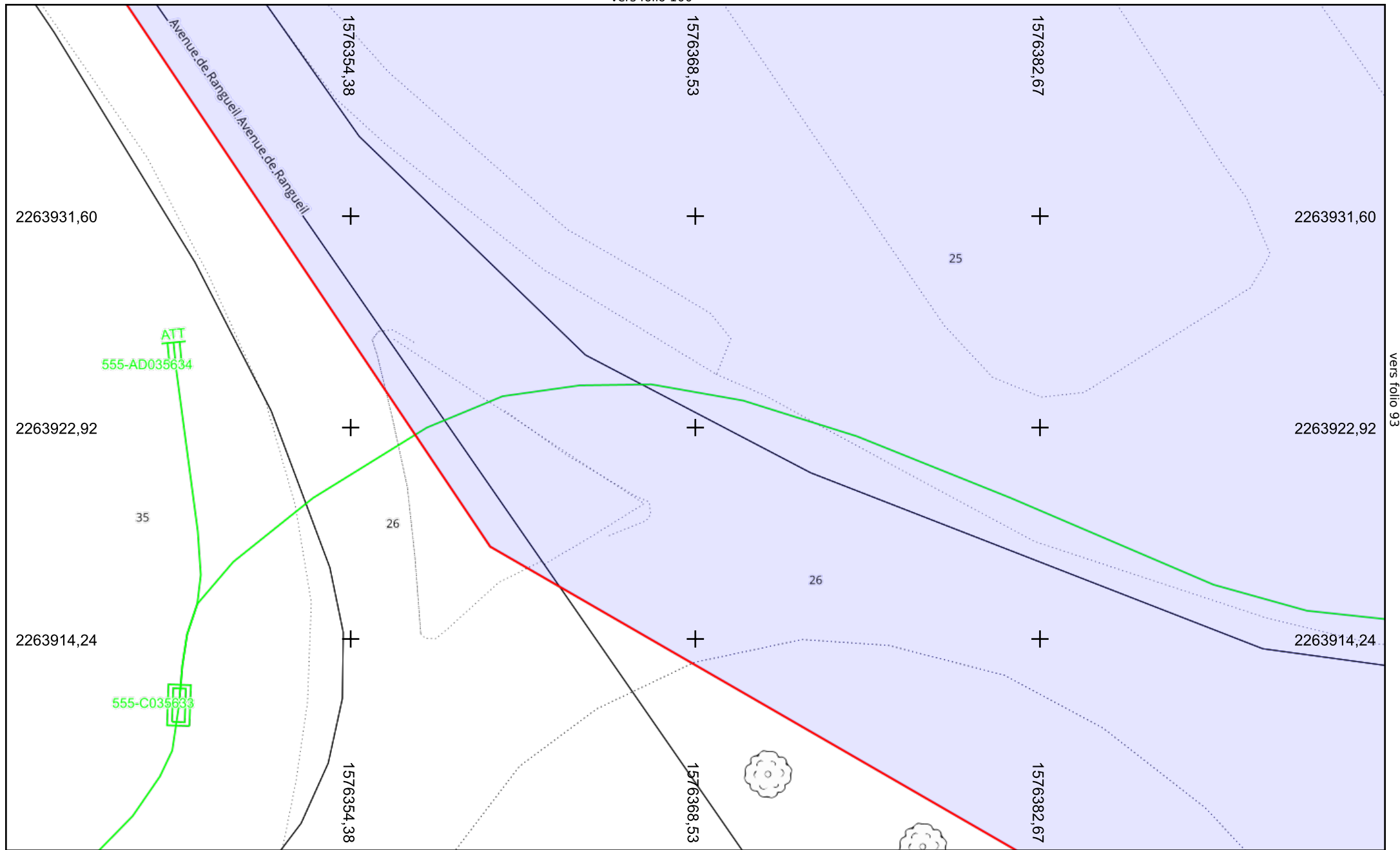
Échelle : 1:200 --- Plan généré le : 22/12/2025 - 16:50:42  
Numéro de consultation : 2025122203612D6A  
Adresse : Av. du Colonel Roche, 31000 TOULOUSE  
Format d'impression : A4 Paysage

Folio 91



Classe de précision : B	Catégorie réseau : FO (MGR-IN)	Carroyage : RGF93/CC43 - EPSG:3943
-------------------------	--------------------------------	------------------------------------

vers folio 100



toulouse  
métropole

Génie civil numérique Toulouse Métropole

Coffret  Platane   
Chambre  Autre arbre 

vers folio 85

Échelle : 1:200 --- Plan généré le : 22/12/2025 - 16:50:42  
Numéro de consultation : 2025122203612D6A  
Adresse : Av. du Colonel Roche, 31000 TOULOUSE  
Format d'impression : A4 Paysage

**Folio 92**

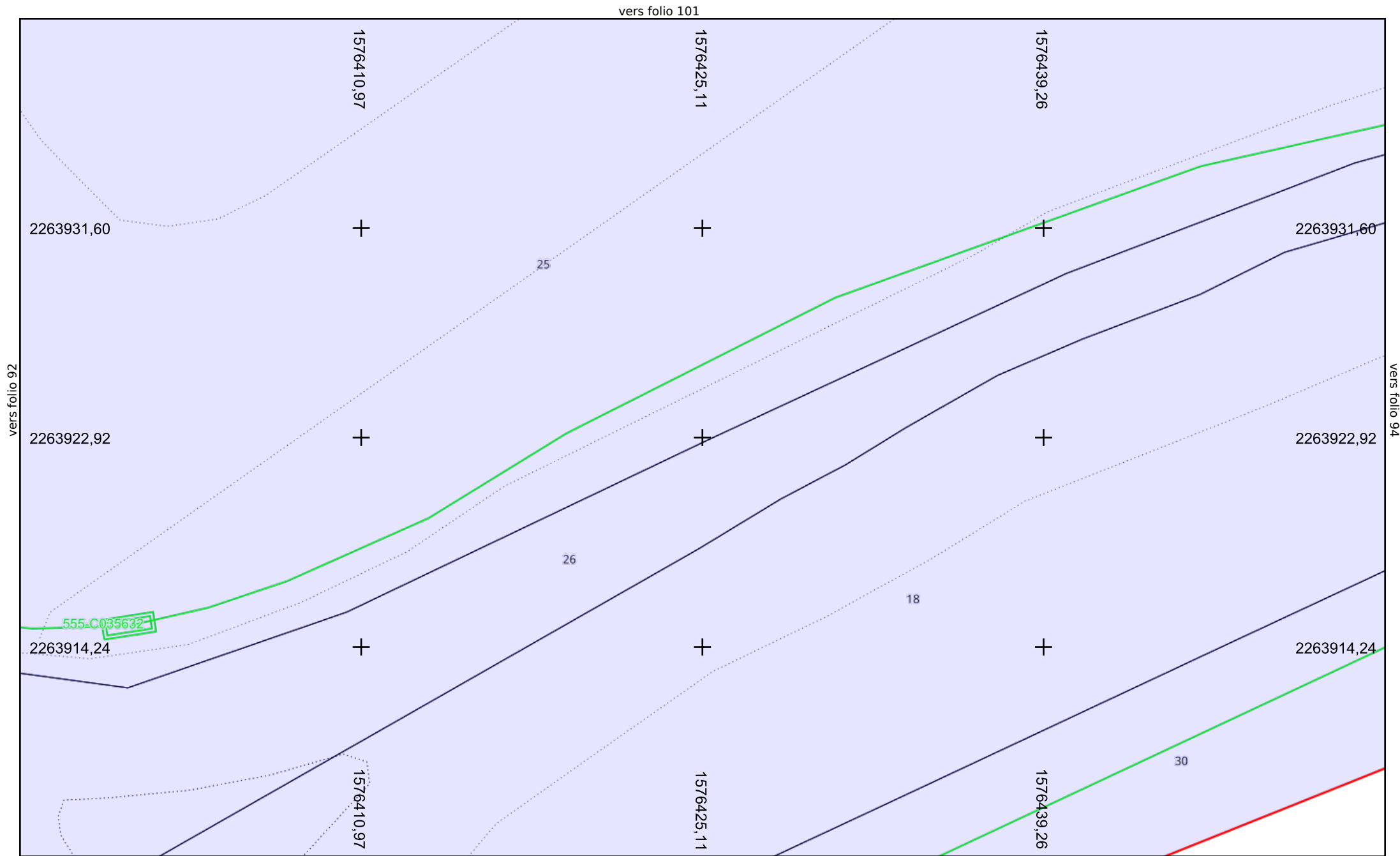
0 1 2 3 4 5m

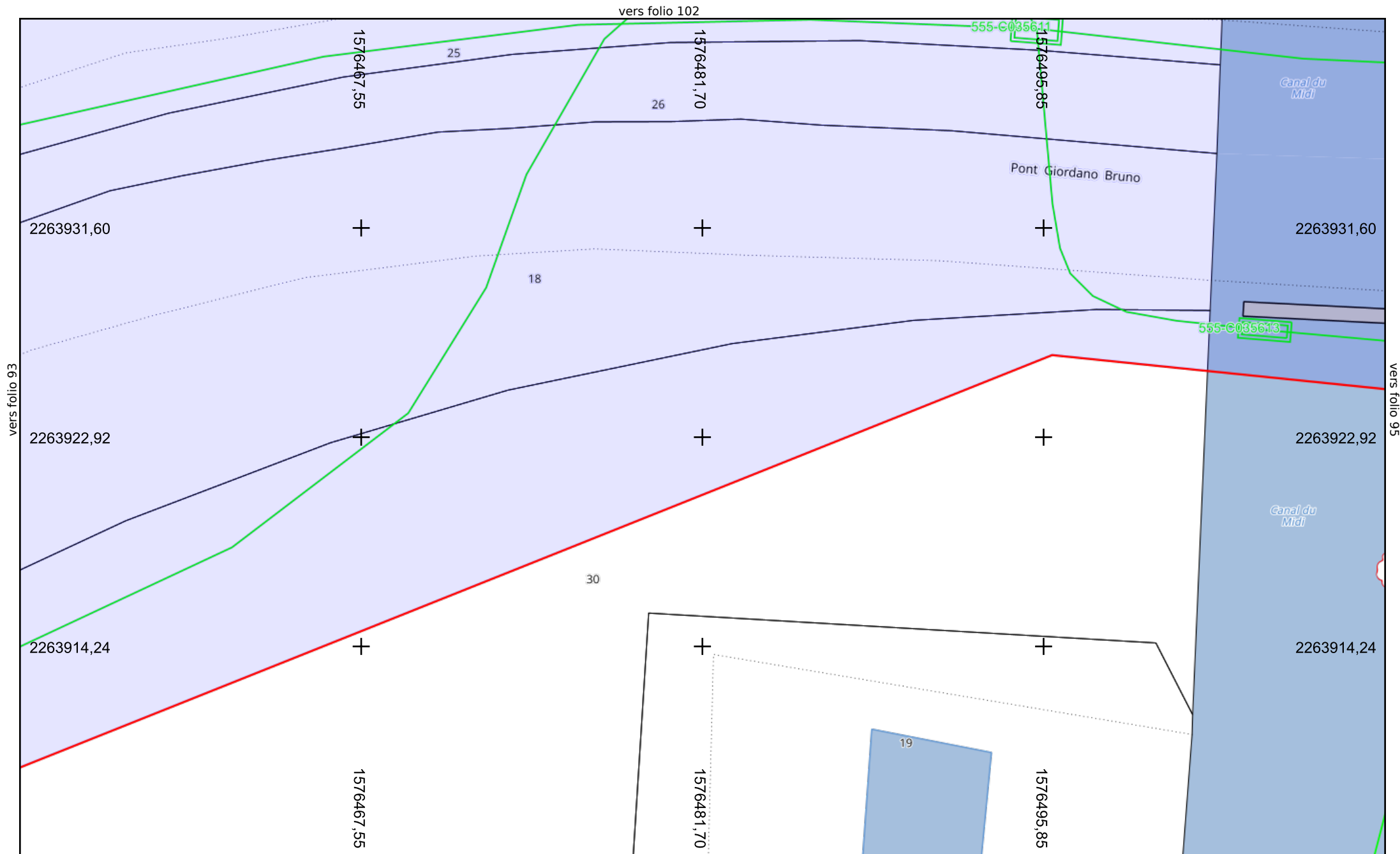


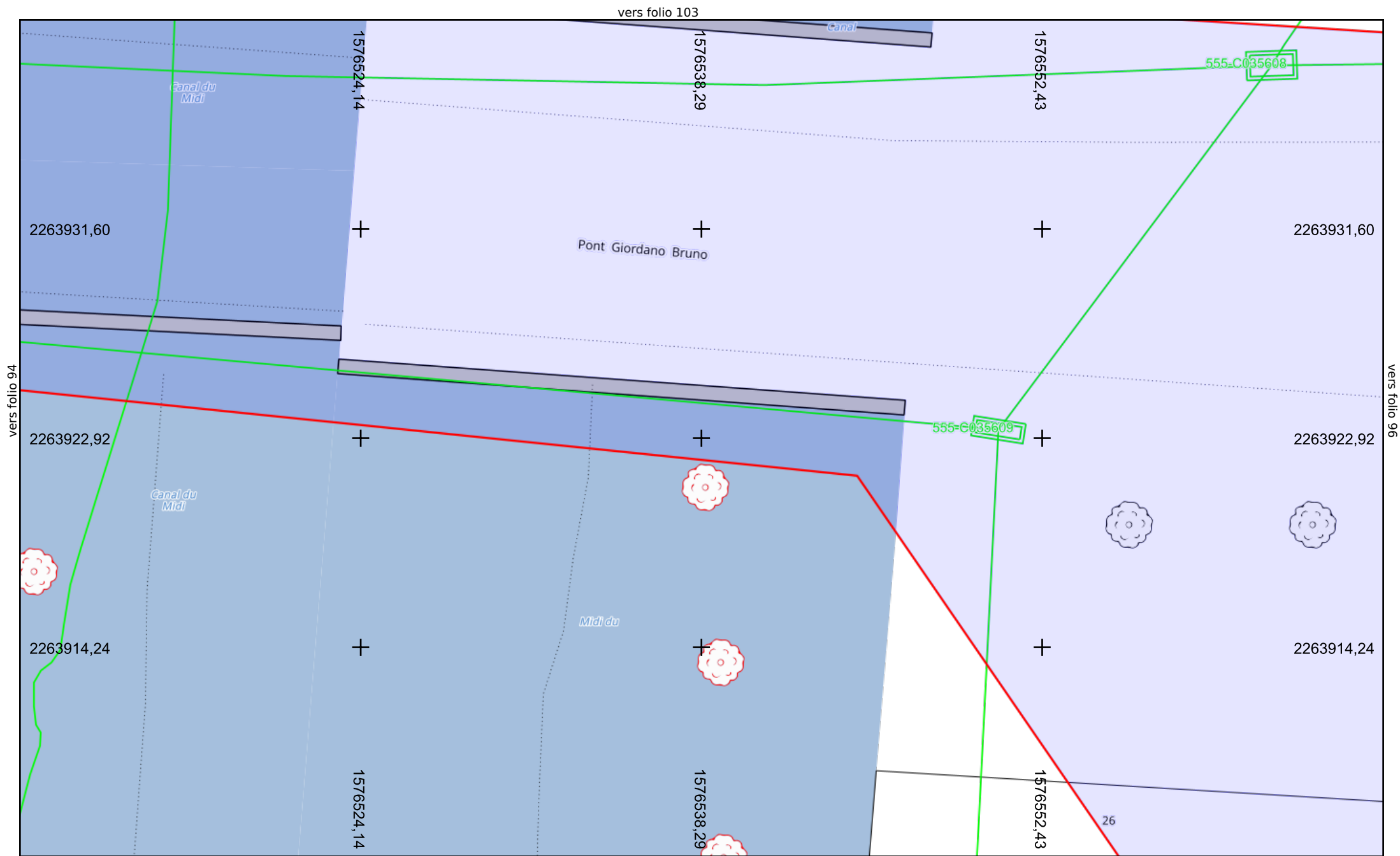
Classe de précision : B

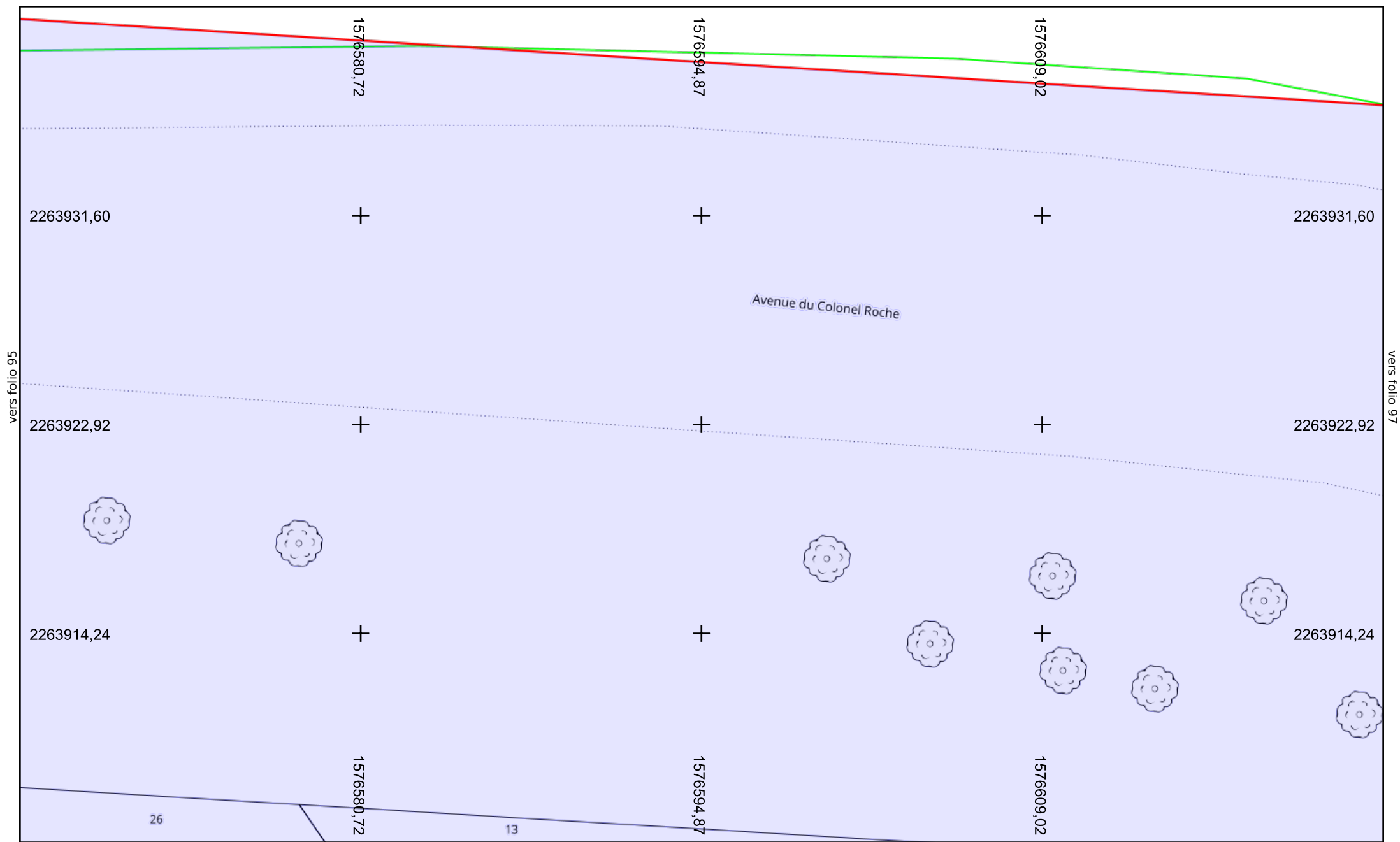
Catégorie réseau : FO (MGR-IN)

Carroyage : RGF93/CC43 - EPSG:3943



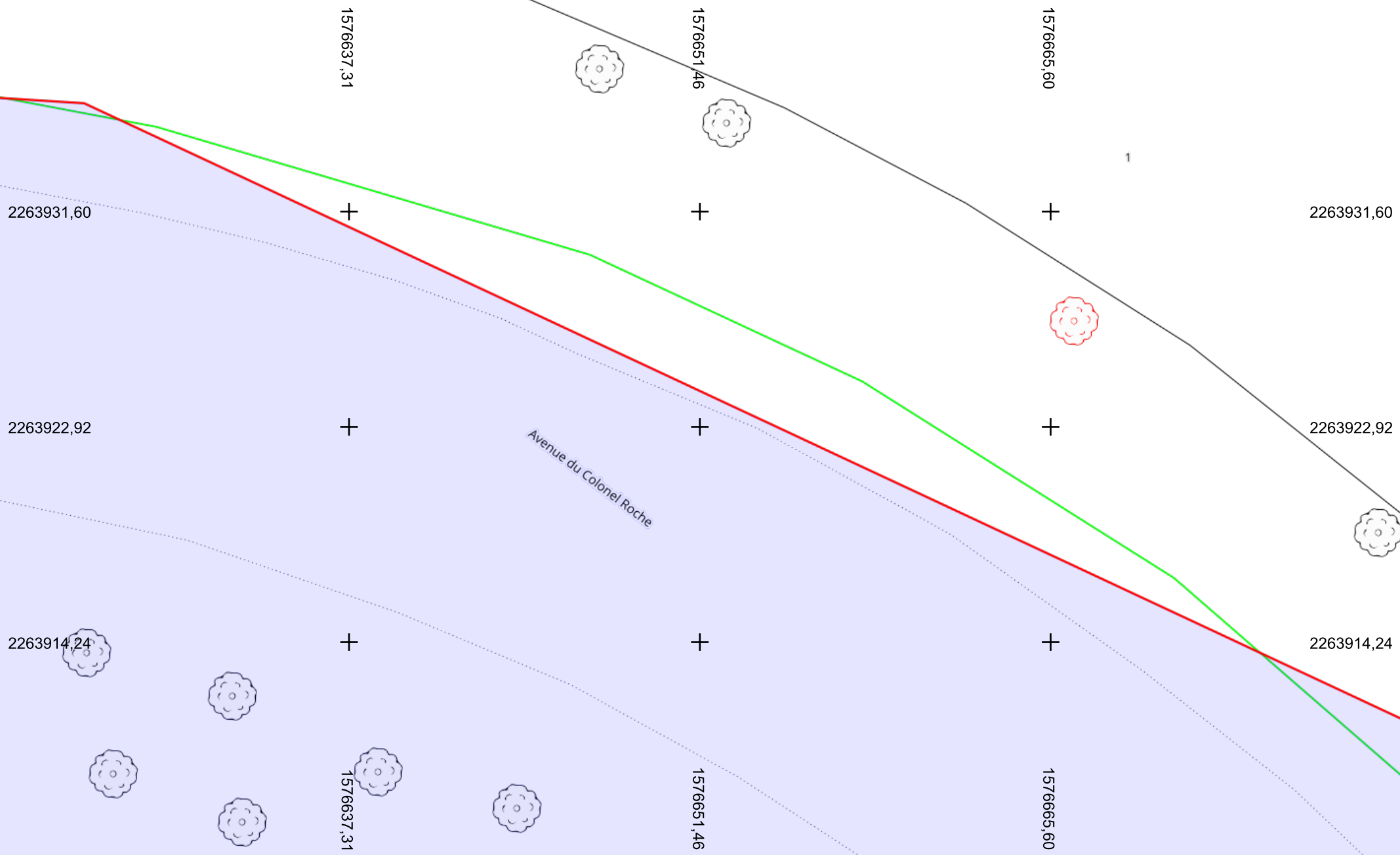






vers folio 96

vers folio 98



vers folio 97

2263931,60

2263922,92

2263914,24

1576693,90

+

+

+

1576693,90

1576708,04

+

+

+

1576708,04

1

1576722,19

+

+

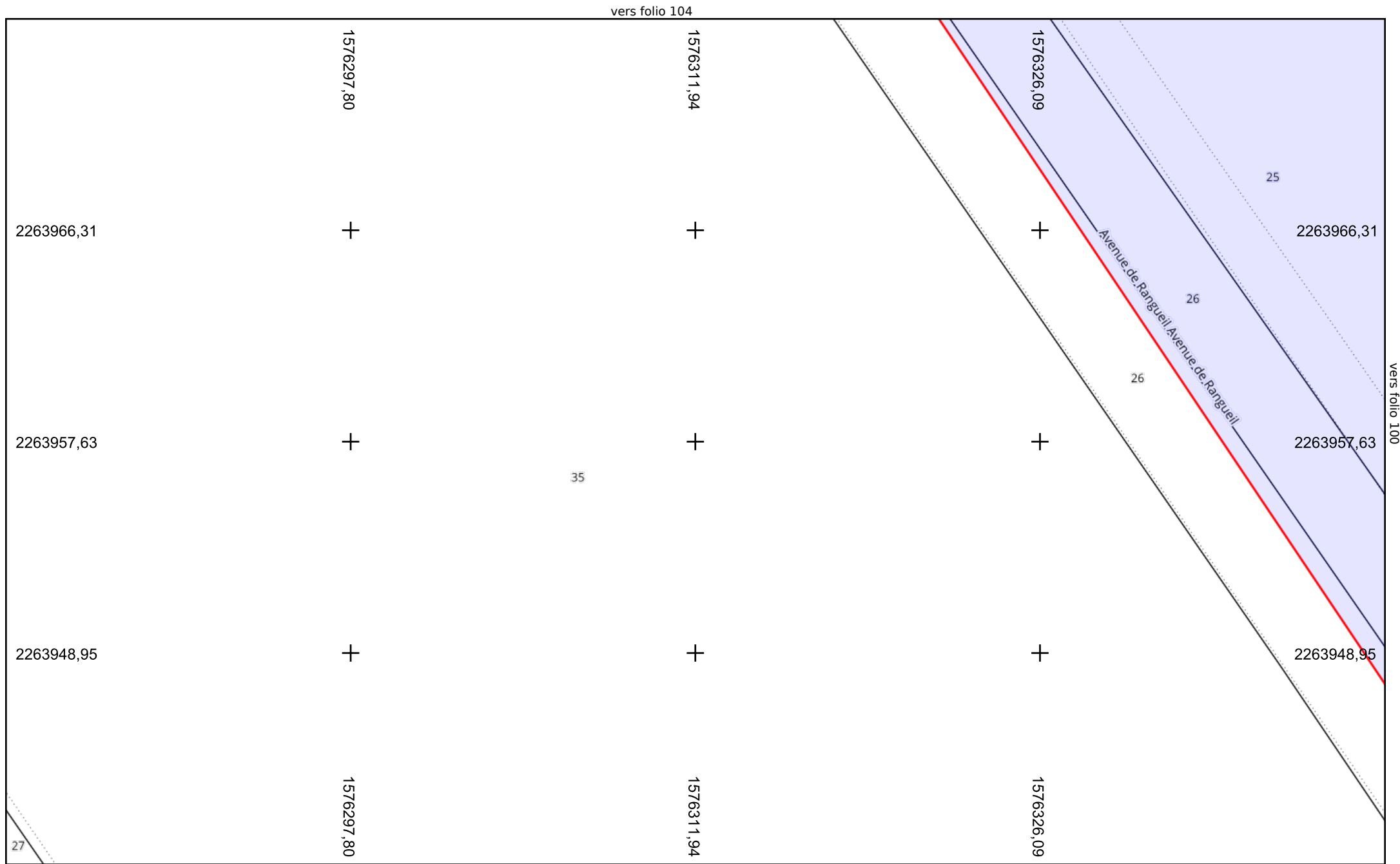
+

1576722,19

2263931,60

2263922,92

2263914,24



vers folio 105

1576354,38

1576368,53

1576382,67

2263966,31

+

+

+

2263966,31

2263957,63

+

+

25

+

2263957,63

2263948,95

+

+

+

2263948,95

Avenue de Rangueil Avenue de Rangueil

26

26

35

1576354,38

1576368,53

1576382,67

vers folio 92

Échelle : 1:200 --- Plan généré le : 22/12/2025 - 16:50:42  
Numéro de consultation : 2025122203612D6A  
Adresse : Av. du Colonel Roche, 31000 TOULOUSE  
Format d'impression : A4 Paysage

**Folio 100**

0 1 2 3 4 5m



toulouse  
métropole

Génie civil numérique Toulouse Métropole

Coffret



Platane



Chambre



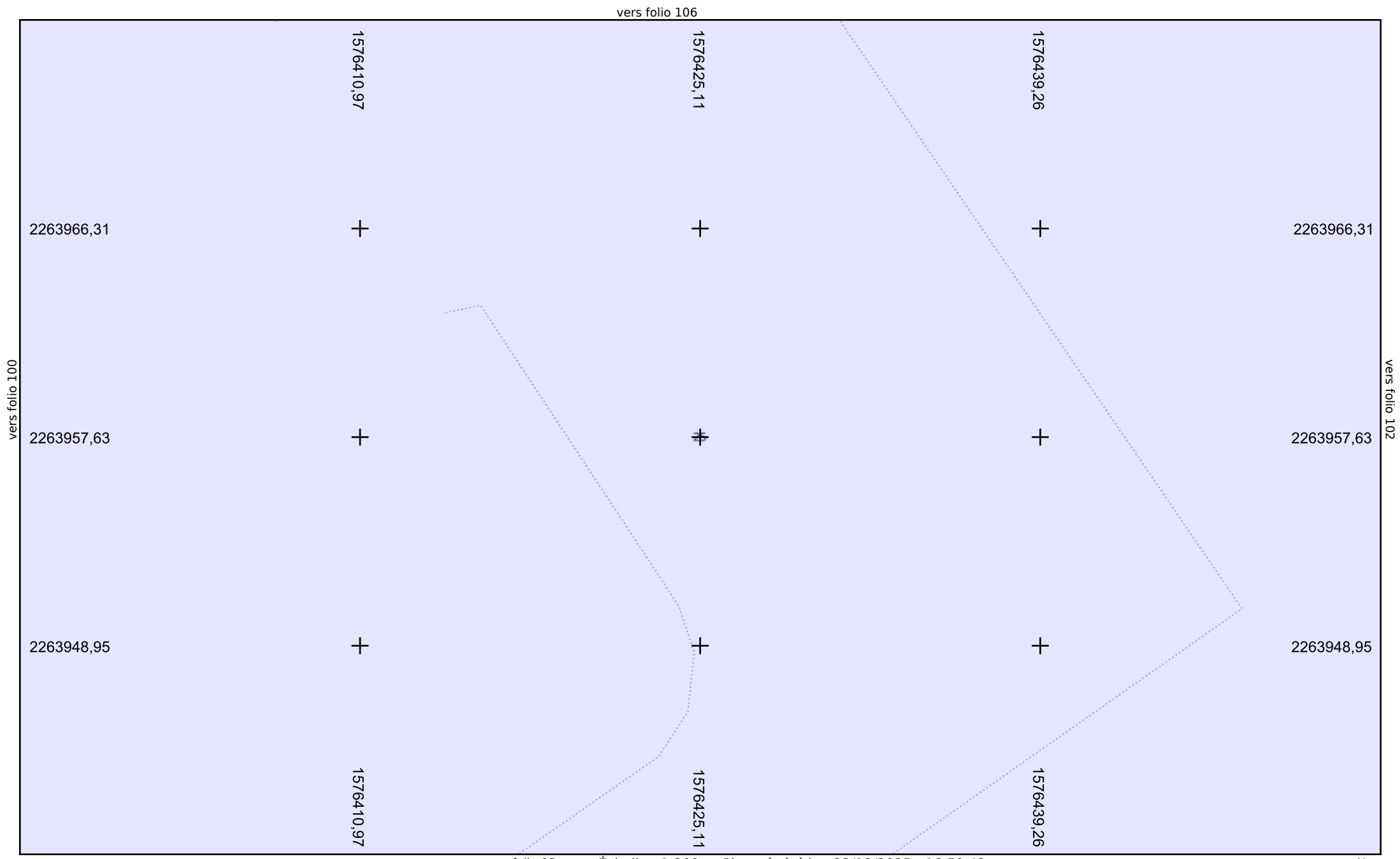
Autre arbre

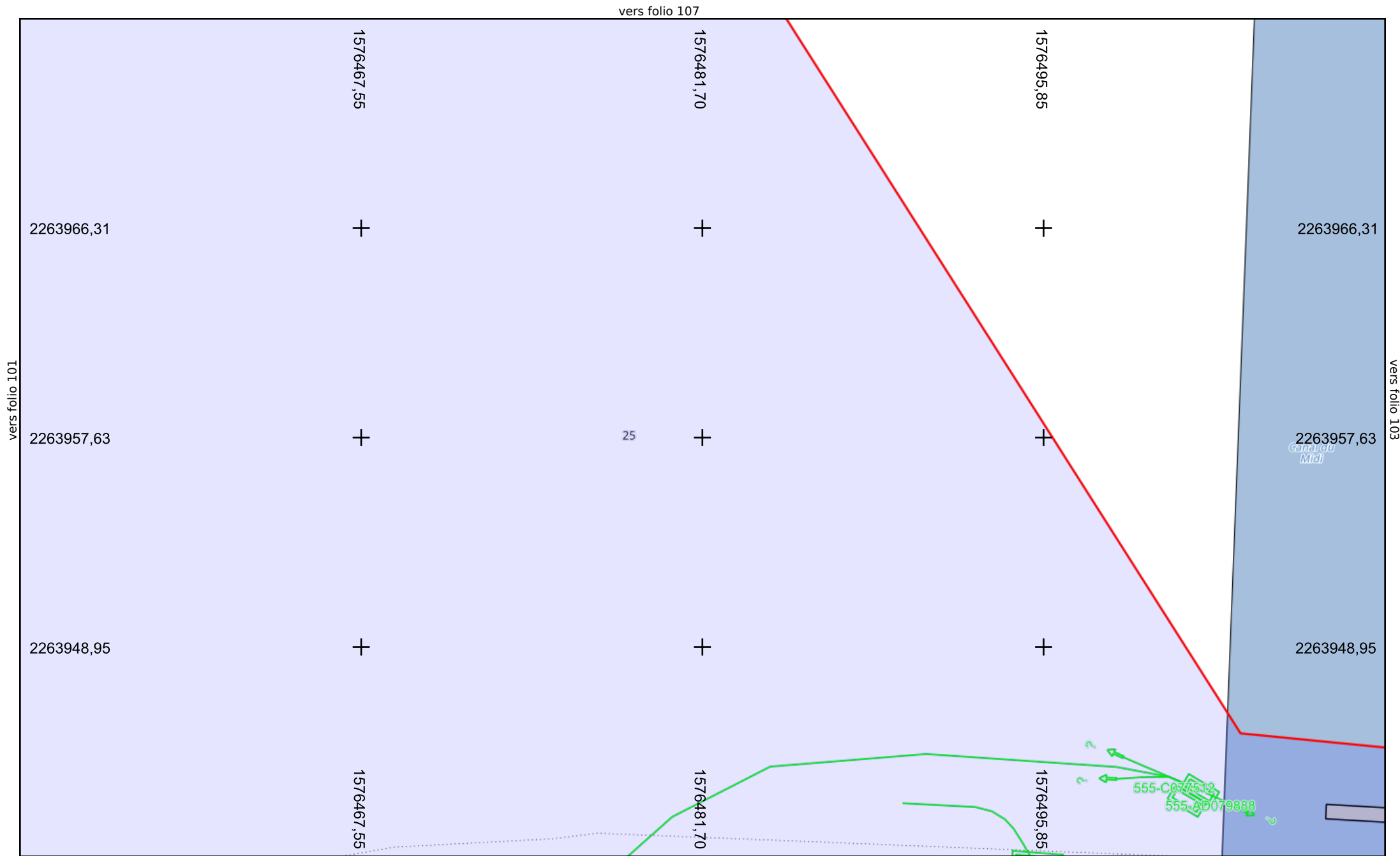


Classe de précision : B

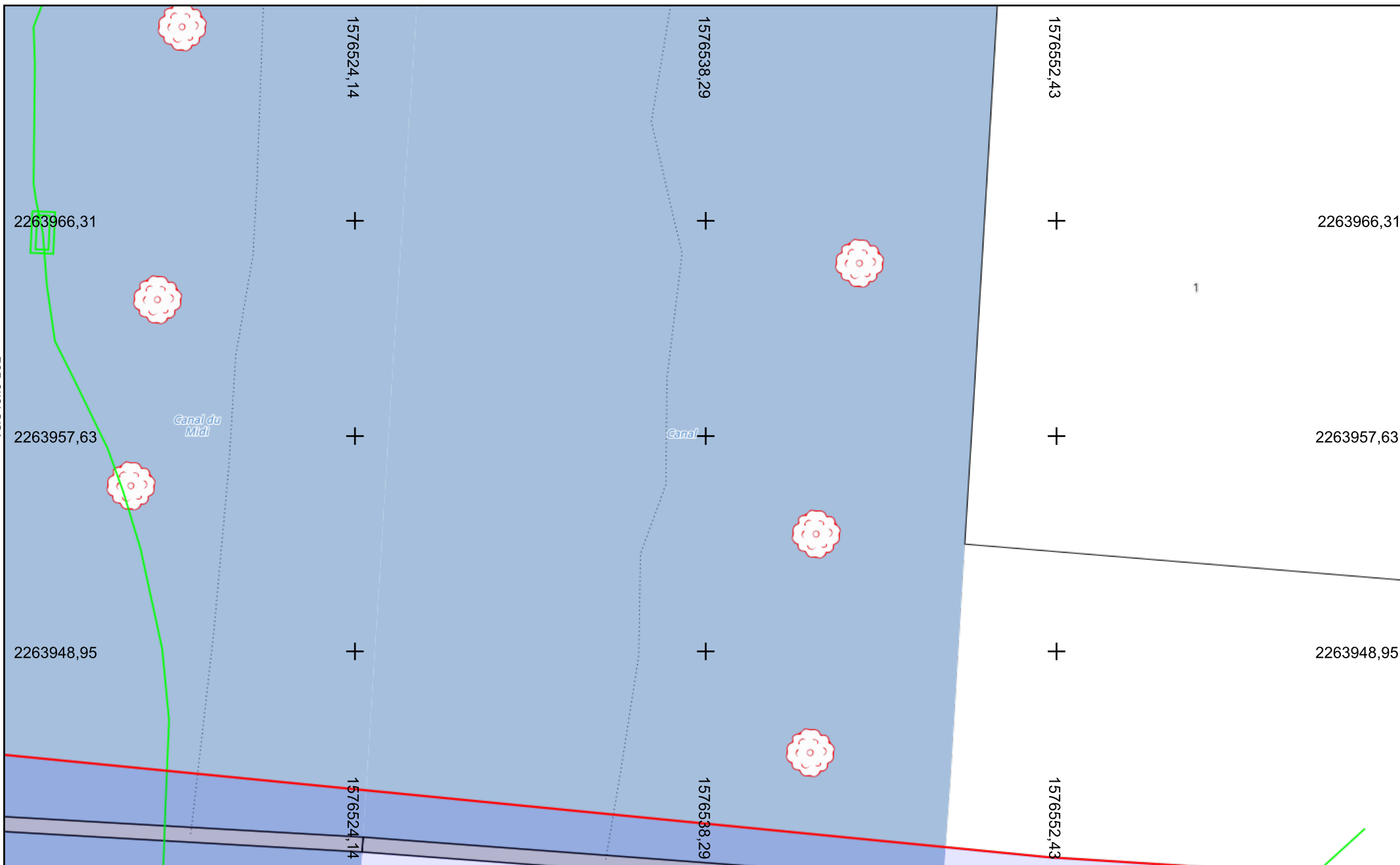
Catégorie réseau : FO (MGR-IN)

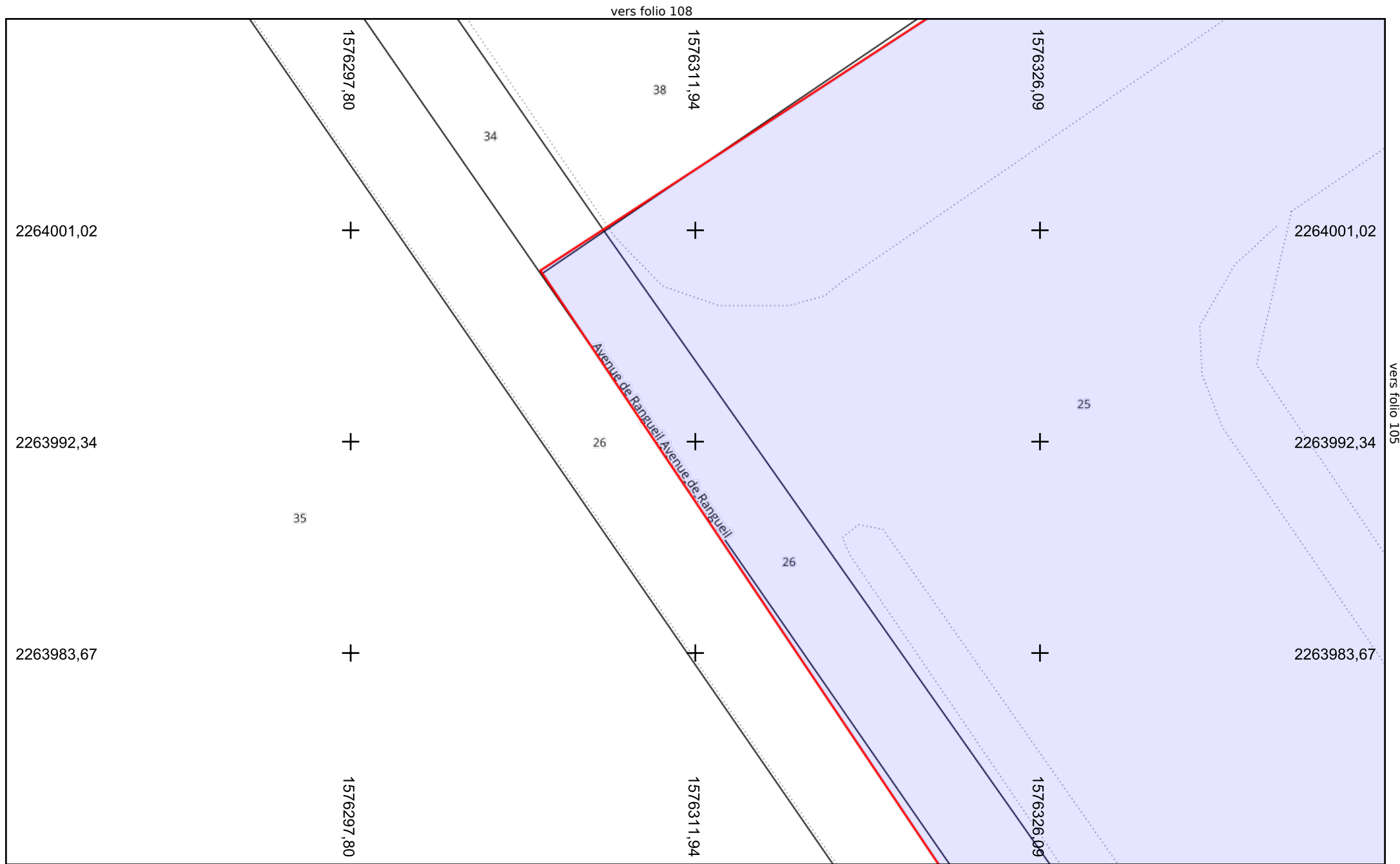
Carroyage : RGF93/CC43 - EPSG:3943

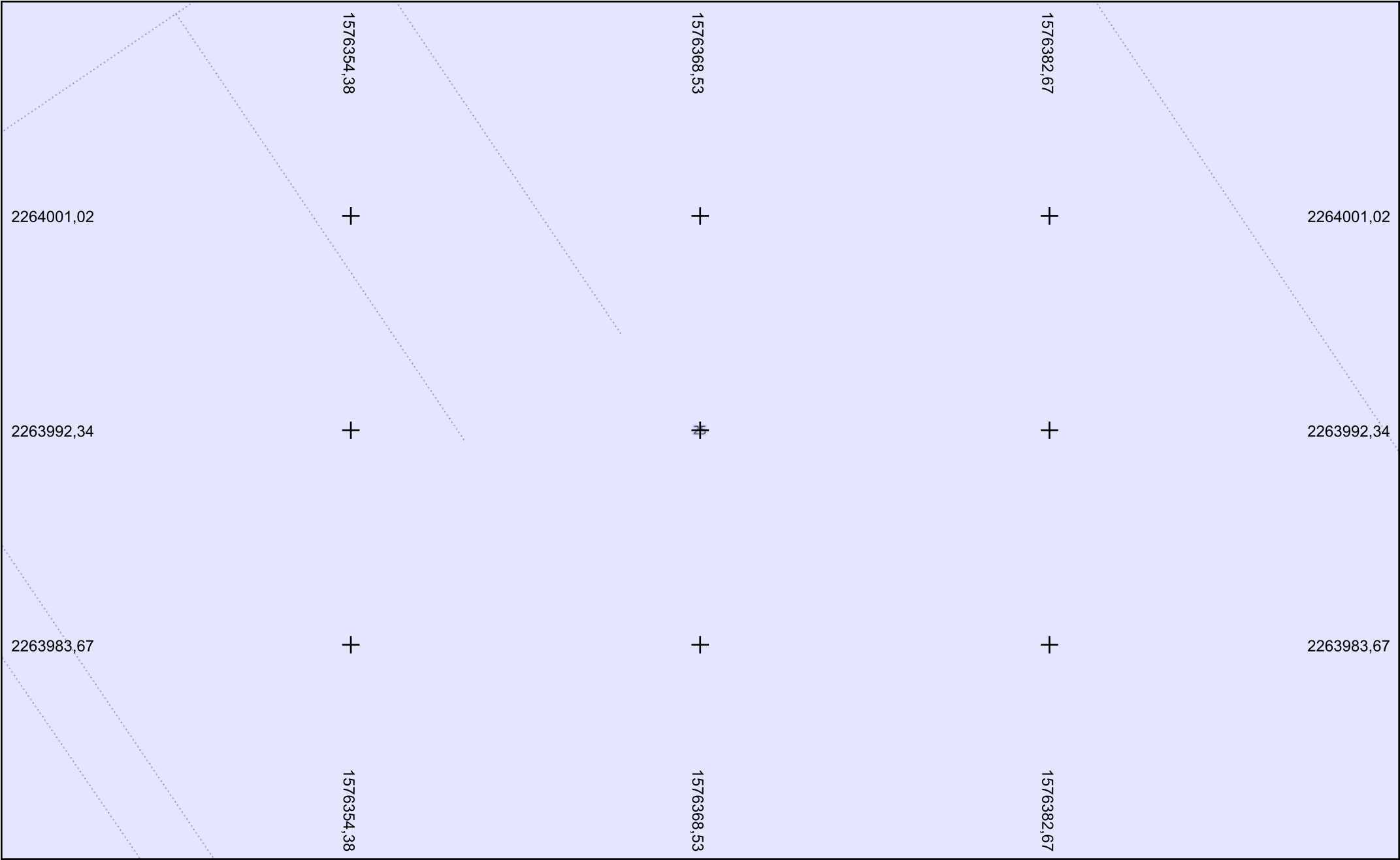


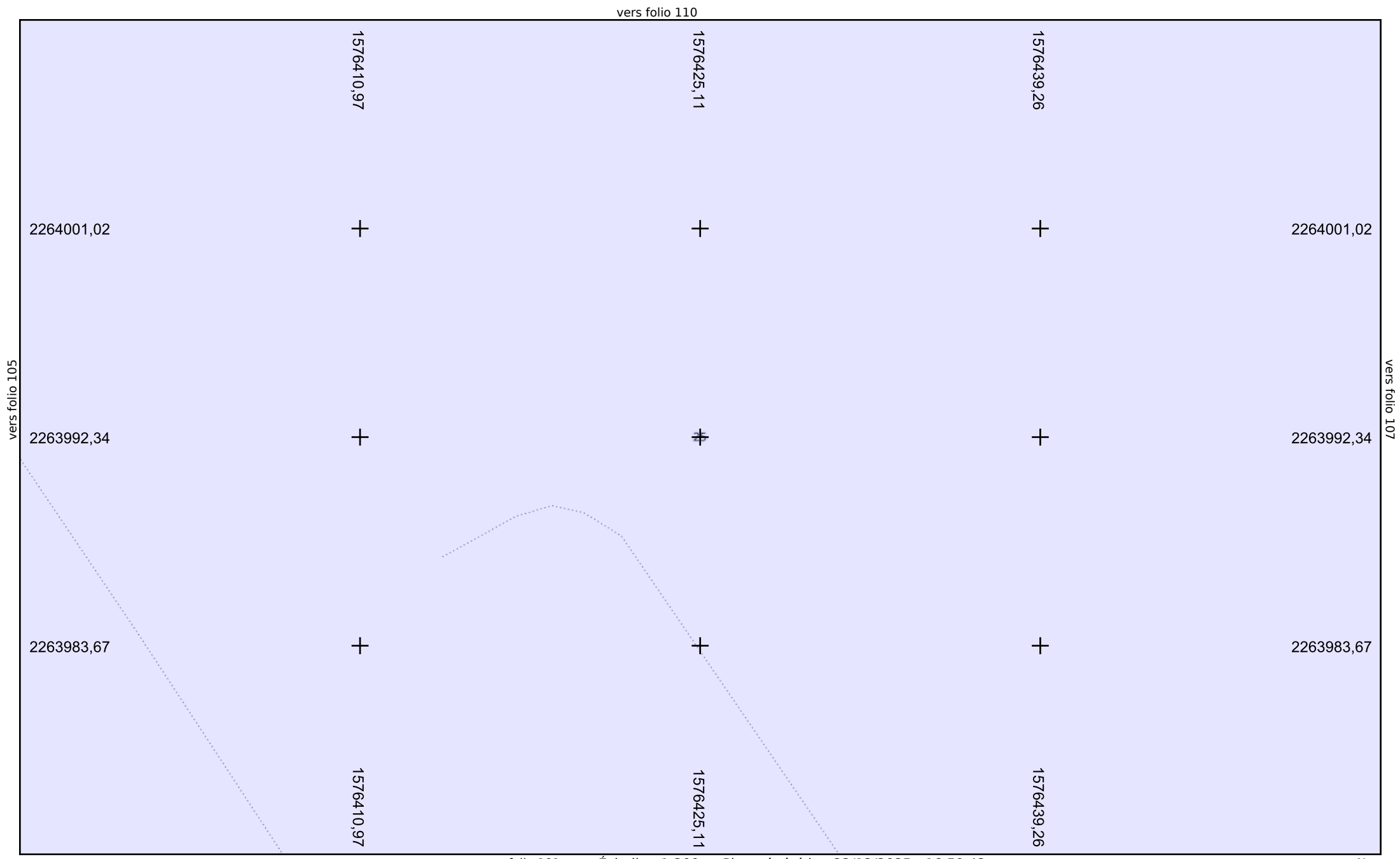


vers folio 102









vers folio 111

1576467,55

1576481,70

1576495,85

2264001,02

+

+

+

2264001,02

2263992,34

+

25

+

+

2263992,34  
Canal du  
Midi

2263983,67

+

+

+

2263983,67

1576467,55

1576481,70

1576495,85

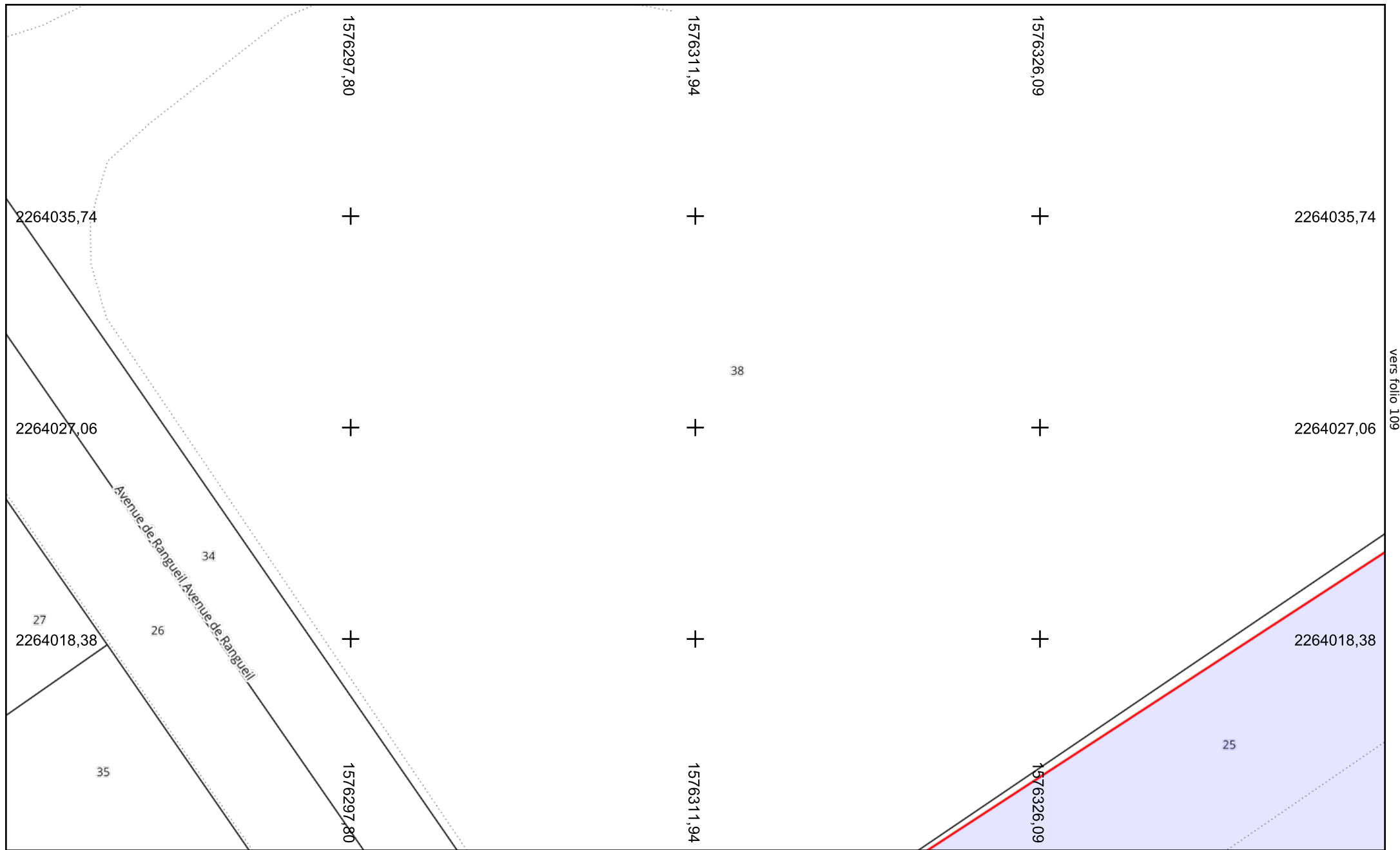
vers folio 102

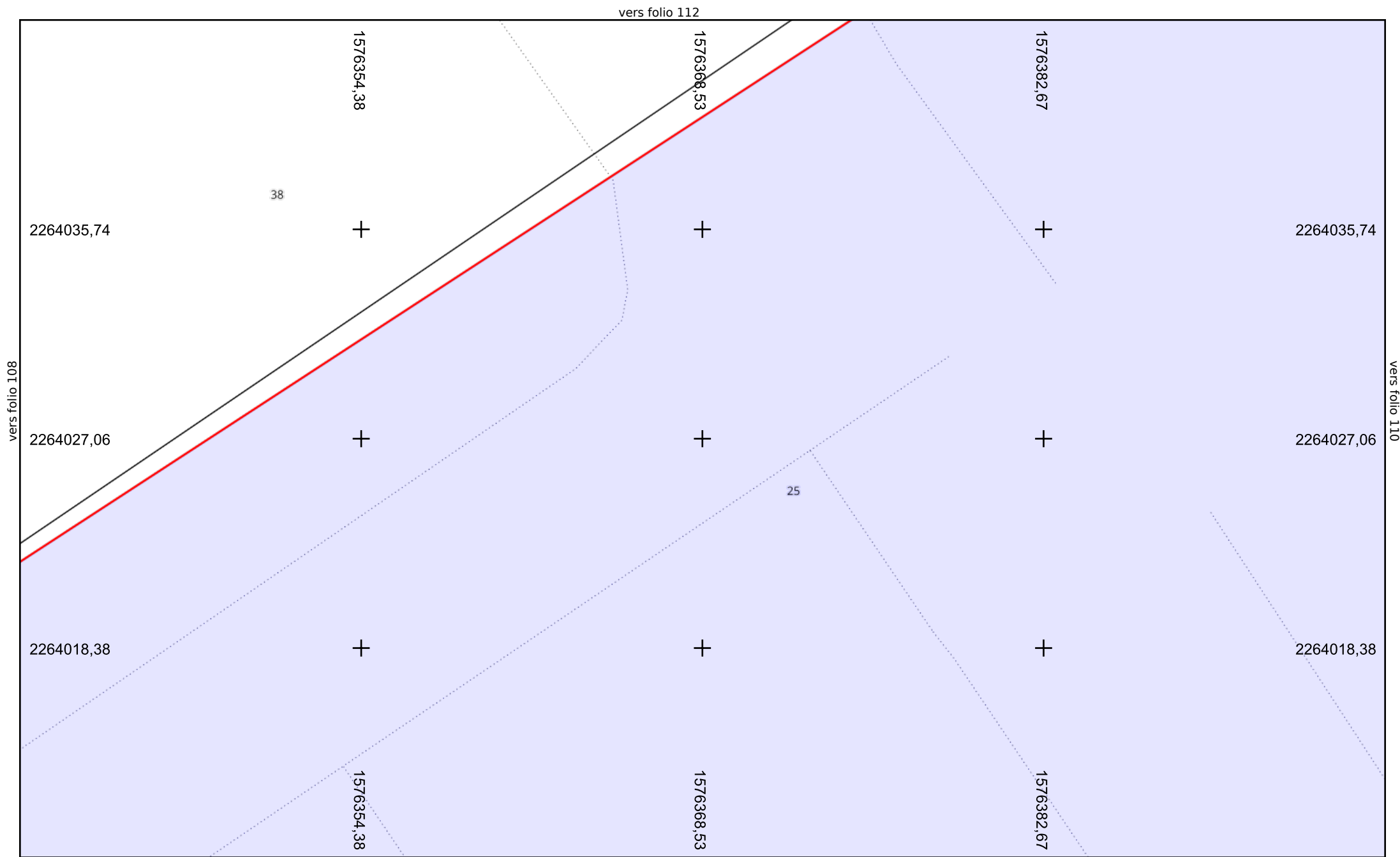
Échelle : 1:200 --- Plan généré le : 22/12/2025 - 16:50:42  
 Numéro de consultation : 2025122203612D6A  
 Adresse : Av. du Colonel Roche, 31000 TOULOUSE  
 Format d'impression : A4 Paysage

**Folio 107**

A horizontal bar with alternating black and white segments, labeled 0, 1, 2, 3, 4, 5m.







vers folio 113

1576410,97

1576425,11

1576439,26

2264035,74

+

+

+

2264035,74

2264027,06

+

+

+

2264027,06

2264018,38

+

+

+

2264018,38

1576410,97

1576425,11

1576439,26

vers folio 106

Échelle : 1:200 --- Plan généré le : 22/12/2025 - 16:50:42  
Numéro de consultation : 2025122203612D6A  
Adresse : Av. du Colonel Roche, 31000 TOULOUSE  
Format d'impression : A4 Paysage

**Folio 110**

0 1 2 3 4 5m



Génie civil numérique Toulouse Métropole

Coffret



Platane



Chambre



Autre arbre



Classe de précision : B

Catégorie réseau : FO (MGR-IN)

Carroyage : RGF93/CC43 - EPSG:3943

vers folio 110

2264035,74

2264027,06

2264018,38

1576467,55

+

+

+

1576467,55

1576481,70

+

25 +

+

1576481,70

1576495,85

+

+

+

1576495,85

2264035,74

2264027,06

Canal du  
Midi

2264018,38



